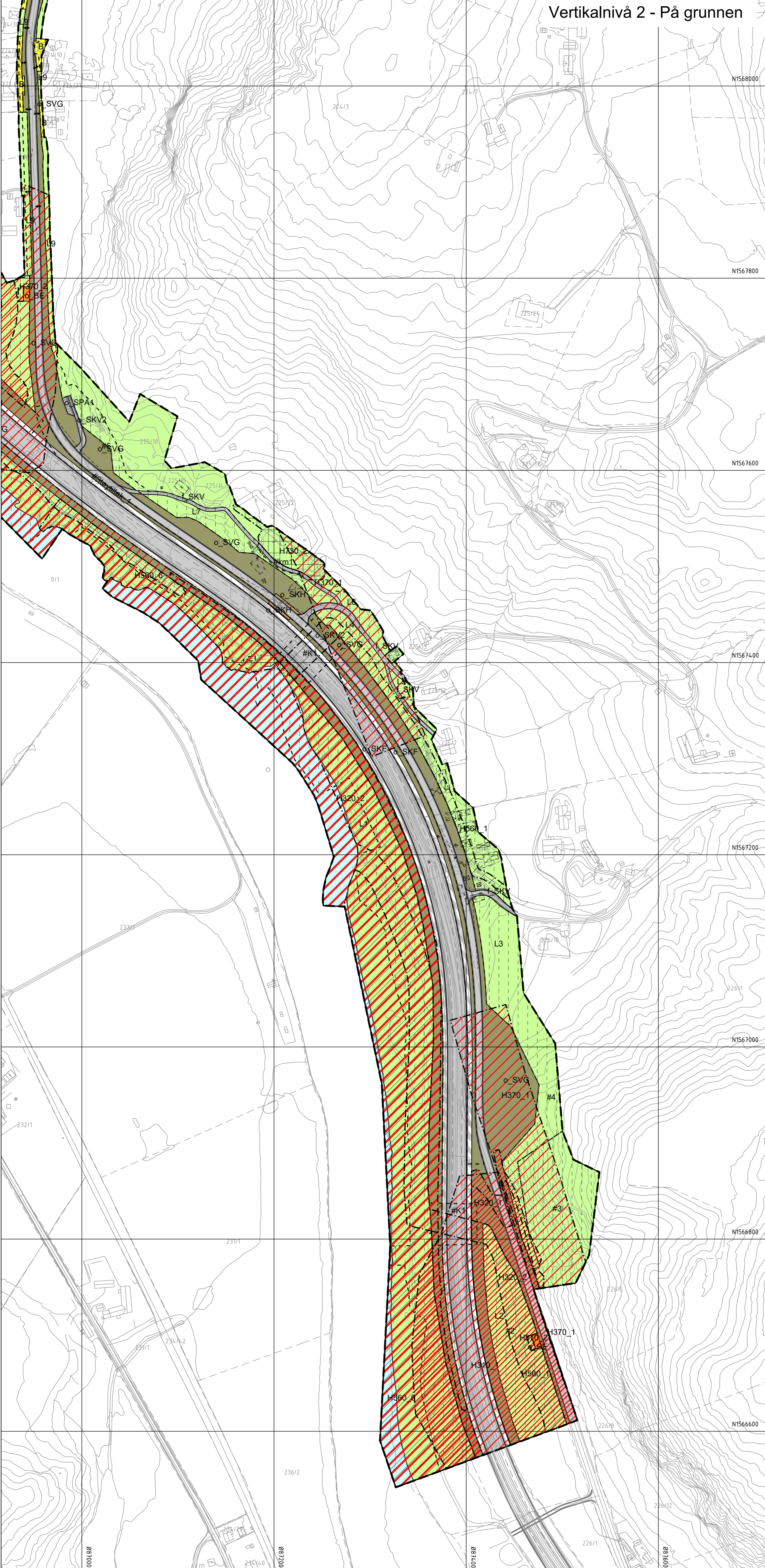
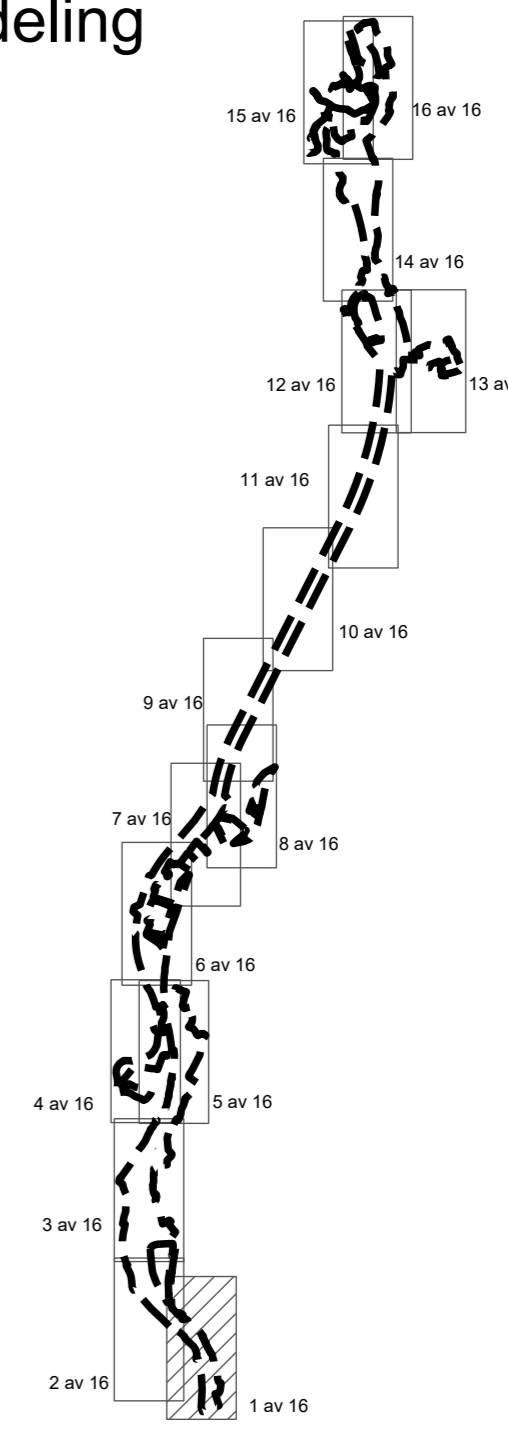


Vertikalnivå 2 - På grunnen

Kartbladinddeling



Tegnforklaring

Reguleringsplan PBL 2008

§12-5. Nr. 1 - Bebyggelse og anlegg

- B Boligbebyggelse (1110)
- BV Bensinstasjon/vegsserviceanlegg (1360)
- BE Energianlegg (1510)

§12-5. Nr. 2 - Samferdselsanlegg og teknisk infrastruktur

- SKV Kjøreveg (2011)
- SF Fortau (2012)
- SGS Gang-/sykkelveg (2015)
- SVT Annen veggrunn - tekniske anlegg (2018)
- SVG Annen veggrunn - grøntareal (2019)
- STJ Trasé for jernbane (2021)
- SKH Kollektivholdeplass (2073)
- SPA Parkering (2080)
- SKF Kombinerte formål for samferdselsanlegg og/eller teknisk infrastrukturtraseer (2800)

§12-5. Nr. 3 - Grønnstruktur

- GF Friområde (3040)

§12-5. Nr. 5 - Landbruks-, natur- og friluftformål

- L Landbruk, natur og friluftsliv (5100)
- LSK Skogbruk (5112)
- LF Friluftformål (5130)

§12-5. Nr. 6 - Bruk og vern av sjø og vassdrag med tilhørende strandsone

- V Bruk og vern av sjø og vassdrag med tilhørende strandsone (6001)

§12-6 - Hensynssoner

- H190 Sikringsone tunnel (190)
- H310 Ras- og skredfare (310)
- H320 Flomfare (320)
- H370 Høyspenningsanlegg (inkl høyspentkabler) (370)
- H560 Bevaring naturmiljø (560)
- H570 Bevaring kulturmiljø (570)
- H730 Båndlegging etter lov om kulturminner (730)

§12-7 - Bestemmelseområder

- #K Utforming (1)
- # Vilkår for bruk av arealer, bygninger og anlegg (GEOT, Gammellina, FLOM) (2)
- #Støytiltak Trafikkregulerende tiltak og parkeringsbestemmelser (7)
- #Km Krav om særskilt rekkefølge for gjennomføring av tiltak (10)
- # (R) Midlertidig bygge- og anleggsområde

Linjesymbol

- Plangrense
- Formålgrense
- Bestemmelsegrense
- Midlertidig bygge- og anleggsgrense
- Grense for sikringszone
- Grense for faresone
- Grense for angitt hensynssone
- Grense for båndleggingszone
- Byggegrense (1211)
- Bebyggelse som forutsettes fjernet (1215)
- Frisiktiltje (1222)

Punktsymboler

- Avkjørsel - både inn og utkjøring (1242)

Kartopplysninger

Kilde for basiskart: Nye Veier
 Dato for basiskart: 08.03.2023
 Koordinatsystem: EUREF89.NTM-10
 Høydegrunnlag: NN2000

Ekvidistanse: 5m
 Kartmålestokk: 1:2000 (A1)



Detaljregulering for E6 Gyllan-Kvål

Melhus kommune
 Med tilhørende reguleringsbestemmelser

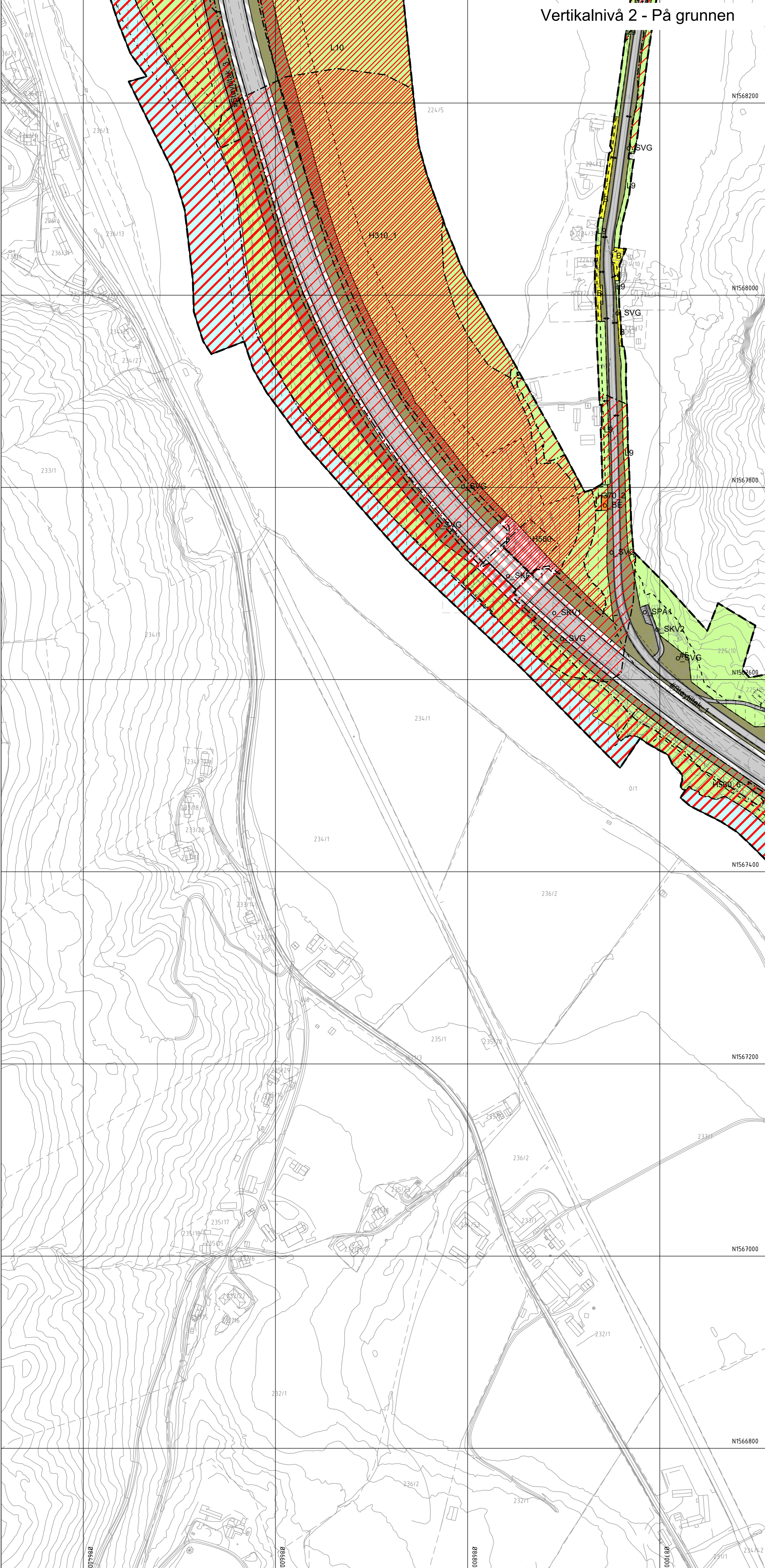
Arealplan-ID: 2020013
 Forslagsstiller: Nye Veier AS

SAKSBEHANDLING ETTER PLAN- OG BYGNINGSLOVEN			SAKS-NR	DATO	SIGN
Dato	XXX	Revisjon	XXX		
Dato	XXX	Revisjon	XXX		
Dato	24.11.2023	Revisjon	Revisjon etter 1. gangs behandling		

Kommunestyret sitt vedtak		
Ny 2. gang behandling		
Offentlig ettersyn fra	til	
2. gangs behandling		
Offentlig ettersyn fra	18.04.2023 til 02.06.2023	
1. gangs behandling		
Kinnføring av oppstart av planarbeid		38/23 18.04.2023
Oppstartsnot.		20/2821 13.01.2021
		01.12.2020

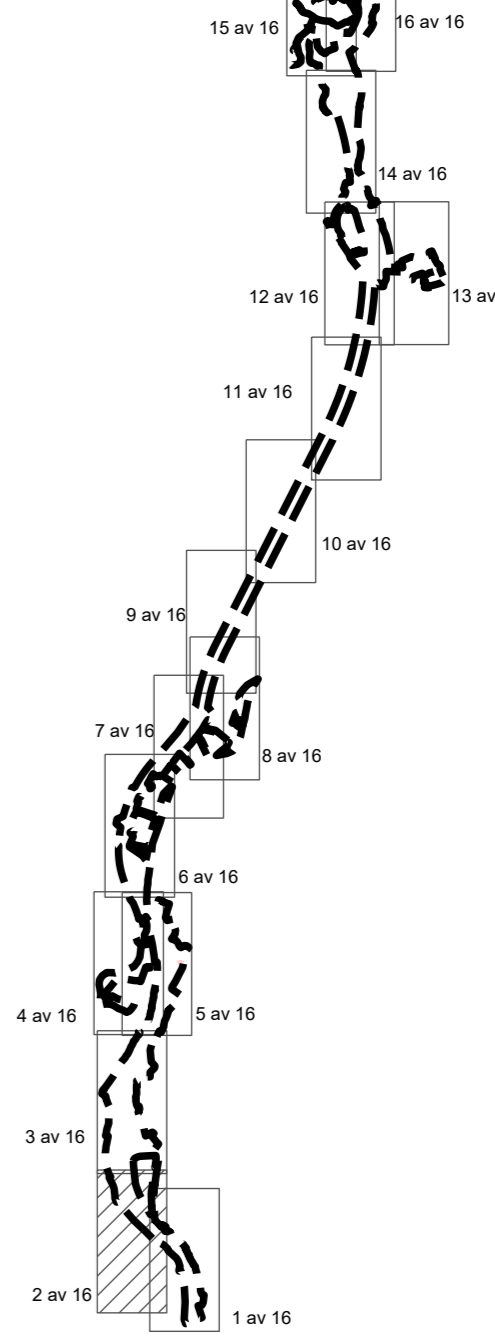
PLANEN ER UTARBEIDET AV:	TEGNNR	DATO	SIGN
Norconsult	RP01	20.03.2023	

Det bekrefteas at planen er i samsvar med kommunestyrets vedtak av

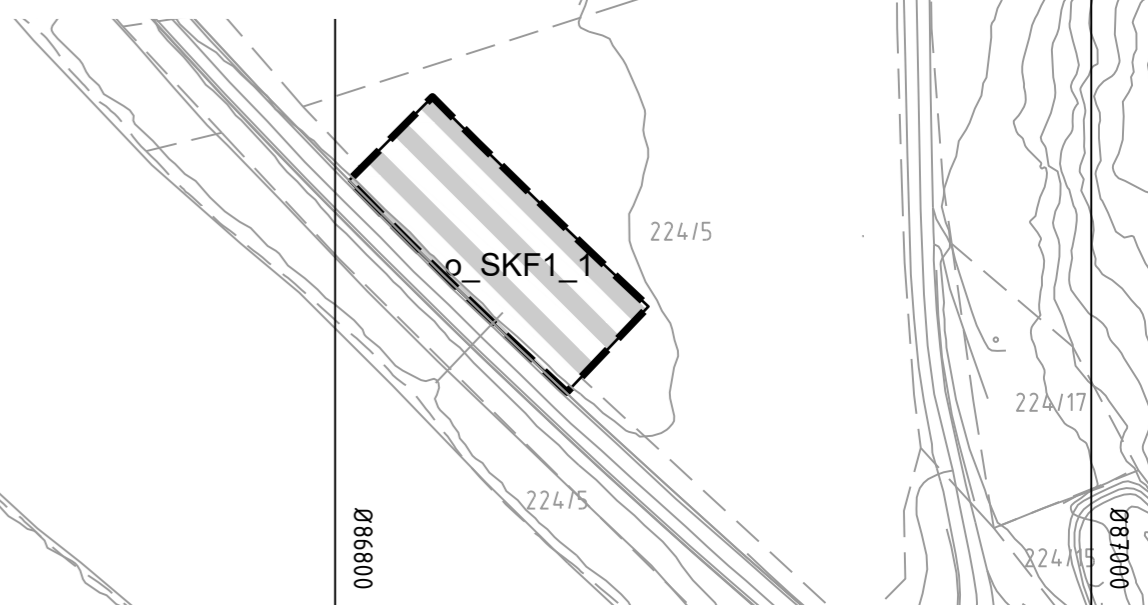


Vertikalnivå 2 - På grunnen

Kartbladinddeling



UTSNITT
Vertikalnivå 3 - Over grunnen
1:2000



Tegnforklaring

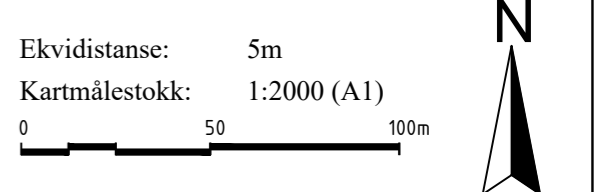
Reguleringsplan PBL 2008

- §12-5. Nr. 1 - Bebyggelse og anlegg**
 - Boligbebyggelse (1110)
 - Bensinstasjon/vegsserviceanlegg (1360)
 - Energianlegg (1510)
- §12-5. Nr. 2 - Samferdselsanlegg og teknisk infrastruktur**
 - Kjøreveg (2011)
 - Fortau (2012)
 - Gang-/sykkelveg (2015)
 - Annen veggrunn - tekniske anlegg (2018)
 - Annen veggrunn - grøntareal (2019)
 - Trasé for jernbane (2021)
 - Kollektivholdeplass (2073)
 - Parkering (2080)
 - Kombinerte formål for samferdselsanlegg og/eller teknisk infrastrukturtraseer (2800)
- §12-5. Nr. 3 - Grønnstruktur**
 - Friområde (3040)
- §12-5. Nr. 5 - Landbruks-, natur- og friluftformål**
 - Landbruk, natur og friluftsliv (5100)
 - Skogbruk (5112)
 - Friluftformål (5130)
- §12-5. Nr. 6 - Bruk og vern av sjø og vassdrag med tilhørende strandsone**
 - Bruk og vern av sjø og vassdrag med tilhørende strandsone (6001)

- §12-6 - Hensynssoner**
 - Sikringsone tunnel (190)
 - Ras- og skredfare (310)
 - Flomfare (320)
 - Høyspeningsanlegg (inkl høyspentkabler) (370)
 - Bevaring naturmiljø (560)
 - Bevaring kulturmiljø (570)
 - Båndlegging etter lov om kulturminner (730)
- §12-7 - Bestemmelseområder**
 - Utforming (1)
 - Vilkår for bruk av arealer, bygninger og anlegg (GEOT, Gammellina, FLOM) (2)
 - Trafikkregulerende tiltak og parkeringsbestemmelser (7)
 - Krav om særskilt rekkefølge for gjennomføring av tiltak (10)
 - Midlertidig bygge- og anleggsområde
- Linjesymbol**
 - Plangrense
 - Formålgrense
 - Bestemmelsegrense
 - Midlertidig bygge- og anleggsgrense
 - Grense for sikringszone
 - Grense for faresone
 - Grense for angitt hensynssone
 - Grense for båndleggingszone
 - Byggegrense (1211)
 - Bebyggelse som forutsettes fjernet (1215)
 - Friskiltlinje (1222)
- Punktsymboler**
 - Avkjørsel - både inn og utkjøring (1242)

Kartopplysninger

Kilde for basiskart: Nye Veier
 Dato for basiskart: 08.03.2023
 Koordinatsystem: EUREF89.NTM-10
 Høydegrunnlag: NN2000



Detaljregulering for E6 Gyllan-Kvål

Melhus kommune **Med tilhørende reguleringsbestemmelser**

Arealplan-ID: 2020013
 Forslagsstiller: Nye Veier AS

SAKSBEHANDLING ETTER PLAN- OG BYGNINGSLOVEN			SAKS-NR	DATO	SIGN
Dato	XXX	Revisjon	XXX		
Dato	24.11.2023	Revisjon	XXX		

Kommunestyret sitt vedtak		
Ny 2. gangs behandling		
Offentlig ettersyn fra	til	
2. gangs behandling		
Offentlig ettersyn fra	18.04.2023	til 02.06.2023
1. gangs behandling		
Kunngjøring av oppstart av planarbeid	38/23	18.04.2023
Oppstartsnot.	20/2821	13.01.2021
		01.12.2020

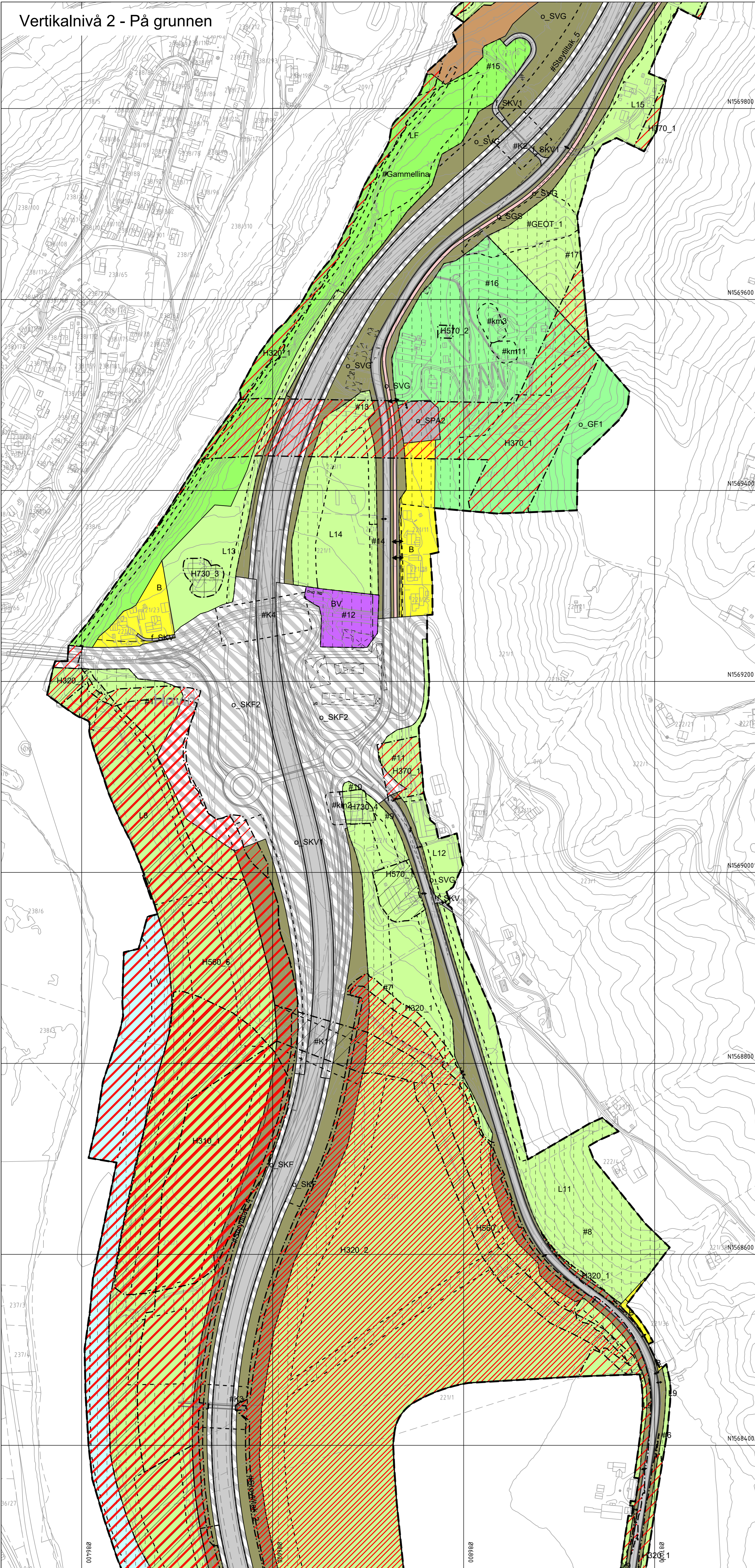
PLANEN ER UTARBEIDET AV:	TEGNERN	DATO	SIGN
Norconsult	RP02	20.03.2023	

Det bekrefteas at planen er i samsvar med kommunestyrets vedtak av

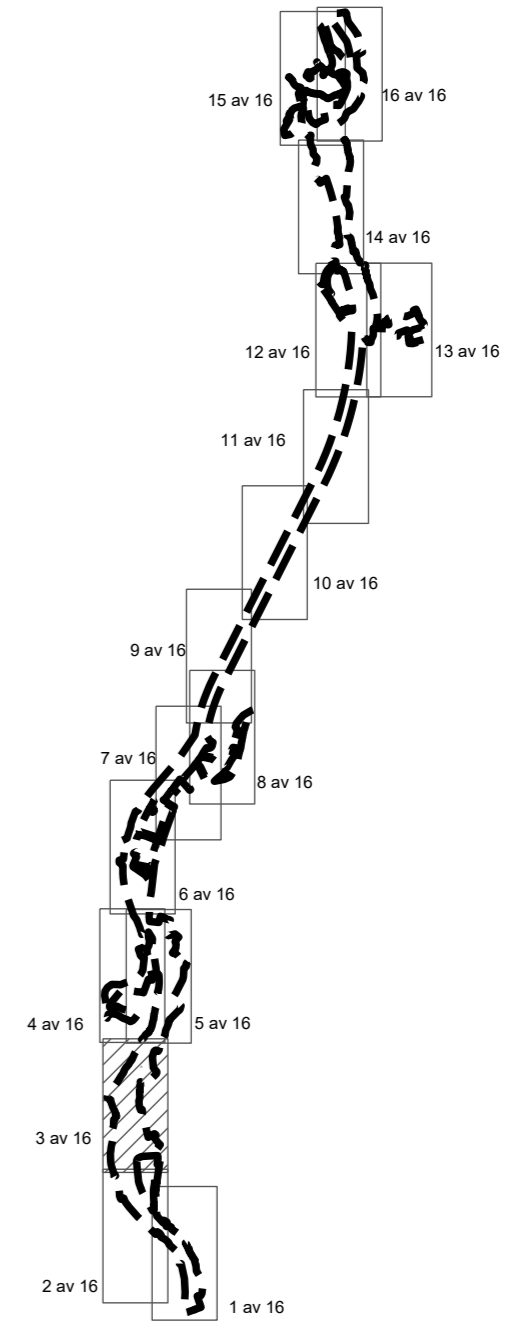
Norconsult Forslagsstiller **Nye Veier**

Bakgrunnsplan
 Date: _____ Planid: _____

Vertikalnivå 2 - På grunnen



Kartbladinddeling



UTSNITT Vertikalnivå 3 - Over grunnen 1:2000



Tegnforklaring

Reguleringsplan PBL 2008

- §12-5. Nr. 1 - Bebyggelse og anlegg**
 - Boligbebyggelse (1110)
 - Bensinstasjon/vegsserviceanlegg (1360)
 - Energianlegg (1510)
- §12-5. Nr. 2 - Samferdselsanlegg og teknisk infrastruktur**
 - Kjøreveg (2011)
 - Fortau (2012)
 - Gang-/sykkelveg (2015)
 - Annen veggrunn - tekniske anlegg (2018)
 - Annen veggrunn - grøntareal (2019)
 - Trasé for jernbane (2021)
 - Kollektivholdeplass (2073)
 - Parkering (2080)
 - Kombinerte formål for samferdselsanlegg og/eller teknisk infrastrukturtraseer (2800)
- §12-5. Nr. 3 - Grønnstruktur**
 - Friområde (3040)
- §12-5. Nr. 5 - Landbruks-, natur- og friluftsmål**
 - Landbruk, natur og friluftsliv (5100)
 - Skogbruk (5112)
 - Friluftsmål (5130)
- §12-5. Nr. 6 - Bruk og vern av sjø og vassdrag med tilhørende strandsone**
 - Bruk og vern av sjø og vassdrag med tilhørende strandsone (6001)

§12-6 - Hensynssoner

- Sikringszone tunnel (190)
- Ras- og skredfare (310)
- Flomfare (320)
- Høyspenningsanlegg (inkl høyspentkabler) (370)
- Bevaring naturmiljø (560)
- Bevaring kulturmiljø (570)
- Båndlegging etter lov om kulturminner (730)

§12-7 - Bestemmelseområder

- Utforming (1)
- Vilkår for bruk av arealer, bygninger og anlegg (GEOT, Gammellina, FLOM) (2)
- Trafikkregulerende tiltak og parkeringsbestemmelser (7)
- Krav om særskilt rekkefølge for gjennomføring av tiltak (10)
- Midlertidig bygge- og anleggsområde

Linjesymbol

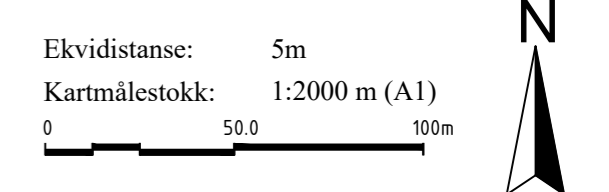
- Plangrense
- Formålgrense
- Bestemmelsegrense
- Midlertidig bygge- og anleggsgrense
- Grense for sikringszone
- Grense for faresone
- Grense for angitt hensynssone
- Grense for båndleggingszone
- Byggegrense (1211)
- Bebyggelse som forutsettes fjernet (1215)
- Friskiltlinje (1222)

Punktsymboler

- Avkjørsel - både inn og utkjøring (1242)

Kartopplysninger

Kilde for basiskart: Nye Veier
 Dato for basiskart: 08.03.2023
 Koordinatsystem: EUREF89.NTM-10
 Høydegrunnlag: NN2000



**Detaljregulering
for E6 Gyllan-Kvål**

Melhus kommune

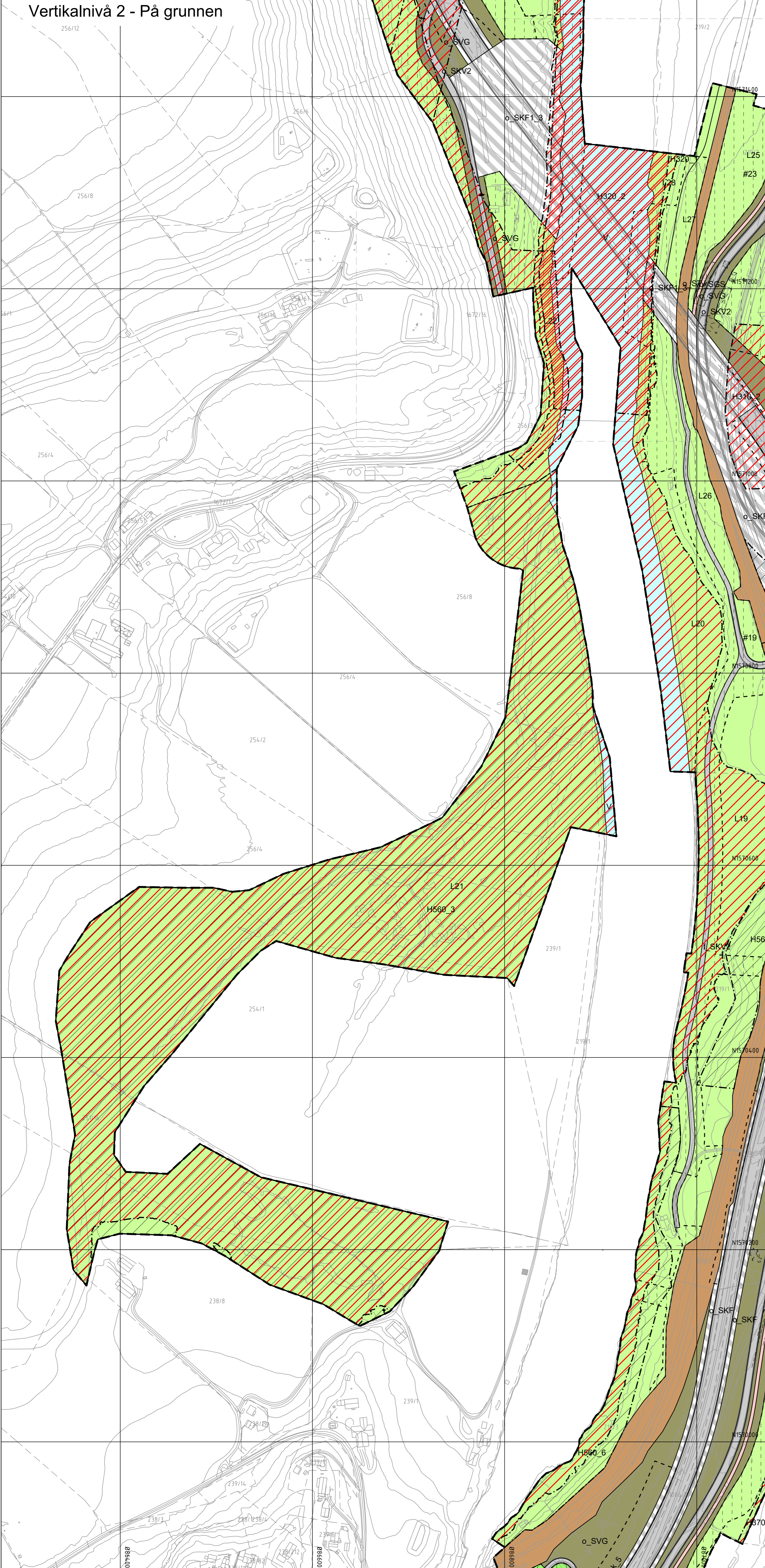
Arealplan-ID:
2020013

Forslagsstiller:
Nye Veier AS

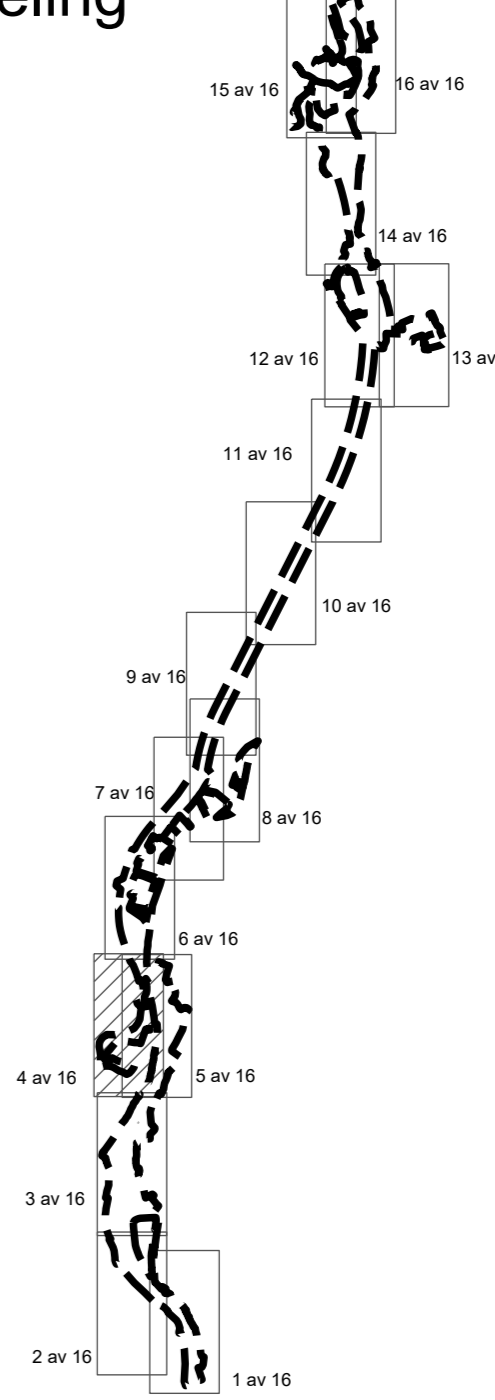
SAKSBEHANDLING ETTER PLAN- OG BYGNINGSLOVEN		SAKS-NR	DATO	SIGN
Dato	XXX	Revisjon	XXX	
Dato	24.11.2023	Revisjon	Revisjon etter 1. gangs behandling	
Kommunestyret sitt vedtak				
Ny 2. gang behandling				
Offentlig ettersyn fra til				
2. gangs behandling				
Offentlig ettersyn fra 18.04.2023 til 02.06.2023				
1. gangs behandling				
Kinnføring av oppstart av planarbeid		38/23	18.04.2023	
Oppstartsnot.		20/2821	13.01.2021	
PLANEN ER UTARBEIDET AV:			01.12.2020	
Norconsult		Forslagsstiler	NyeVeier	TEGN-NR
				RP03
				20.03.2023
				PLANSIGNASJON
				Plangif

Det bekreftes at planen er i samsvar med kommunestyrets vedtak av

Vertikalnivå 2 - På grunnen



Kartbladinddeling



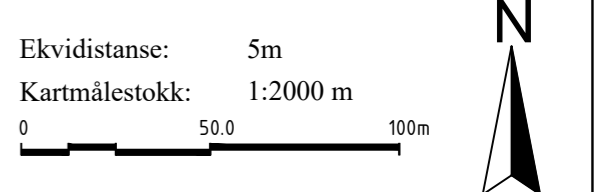
Tegnforklaring

- Reguleringsplan PBL 2008**
- §12-5. Nr. 1 - Bebyggelse og anlegg**
- B Boligbebyggelse (1110)
 - BV Bensinstasjon/vegsserviceanlegg (1360)
 - BE Energianlegg (1510)
- §12-5. Nr. 2 - Samferdselsanlegg og teknisk infrastruktur**
- SKV Kjøreveg (2011)
 - SF Fortau (2012)
 - SGS Gang-/sykkelveg (2015)
 - SVT Annen veggrunn - tekniske anlegg (2018)
 - SVG Annen veggrunn - grøntareal (2019)
 - STJ Trasé for jernbane (2021)
 - SKH Kollektivholdeplass (2073)
 - SPA Parkering (2080)
 - SKF Kombinerte formål for samferdselsanlegg og/eller teknisk infrastrukturtraseer (2800)
- §12-5. Nr. 3 - Grønnstruktur**
- GF Friområde (3040)
- §12-5. Nr. 5 - Landbruks-, natur- og friluftsmål**
- L Landbruk, natur og friluftsliv (5100)
 - LSK Skogbruk (5112)
 - LF Friluftsmål (5130)
- §12-5. Nr. 6 - Bruk og vern av sjø og vassdrag med tilhørende strandsone**
- V Bruk og vern av sjø og vassdrag med tilhørende strandsone (6001)

- §12-6 - Hensynssoner**
- H190 Sikringszone tunnel (190)
 - H310 Ras- og skredfare (310)
 - H320 Flomfare (320)
 - H370 Høyspenningsanlegg (inkl høyspentkabler) (370)
 - H560 Bevaring naturmiljø (560)
 - H570 Bevaring kulturmiljø (570)
 - H730 Båndlegging etter lov om kulturminner (730)
- §12-7 - Bestemmelseområder**
- #K Utforming (1)
 - # Vilkår for bruk av arealer, bygninger og anlegg (GEOT, Gammellina, FLOM) (2)
 - #Støytiltak Trafikkregulerende tiltak og parkeringsbestemmelser (7)
 - #Krm Krav om særskilt rekkefølge for gjennomføring av tiltak (10)
 - #(R) Midlertidig bygge- og anleggsområde
- Linjesymbol**
- Plangrense
 - Formålgrense
 - Bestemmelsegrense
 - Midlertidig bygge- og anleggsgrense
 - Grense for sikringszone
 - Grense for faresone
 - Grense for angitt hensynssone
 - Grense for båndleggingszone
 - Byggegrense (1211)
 - Bebyggelse som forutsettes fjernet (1215)
 - Friskiltline (1222)
- Punktsymboler**
- Avkjørsel - både inn og utkjøring (1242)

Kartopplysninger

Kilde for basiskart: Nye Veier
 Dato for basiskart: 08.03.2023
 Koordinatsystem: EUREF89.NTM-10
 Høydegrunnlag: NN2000

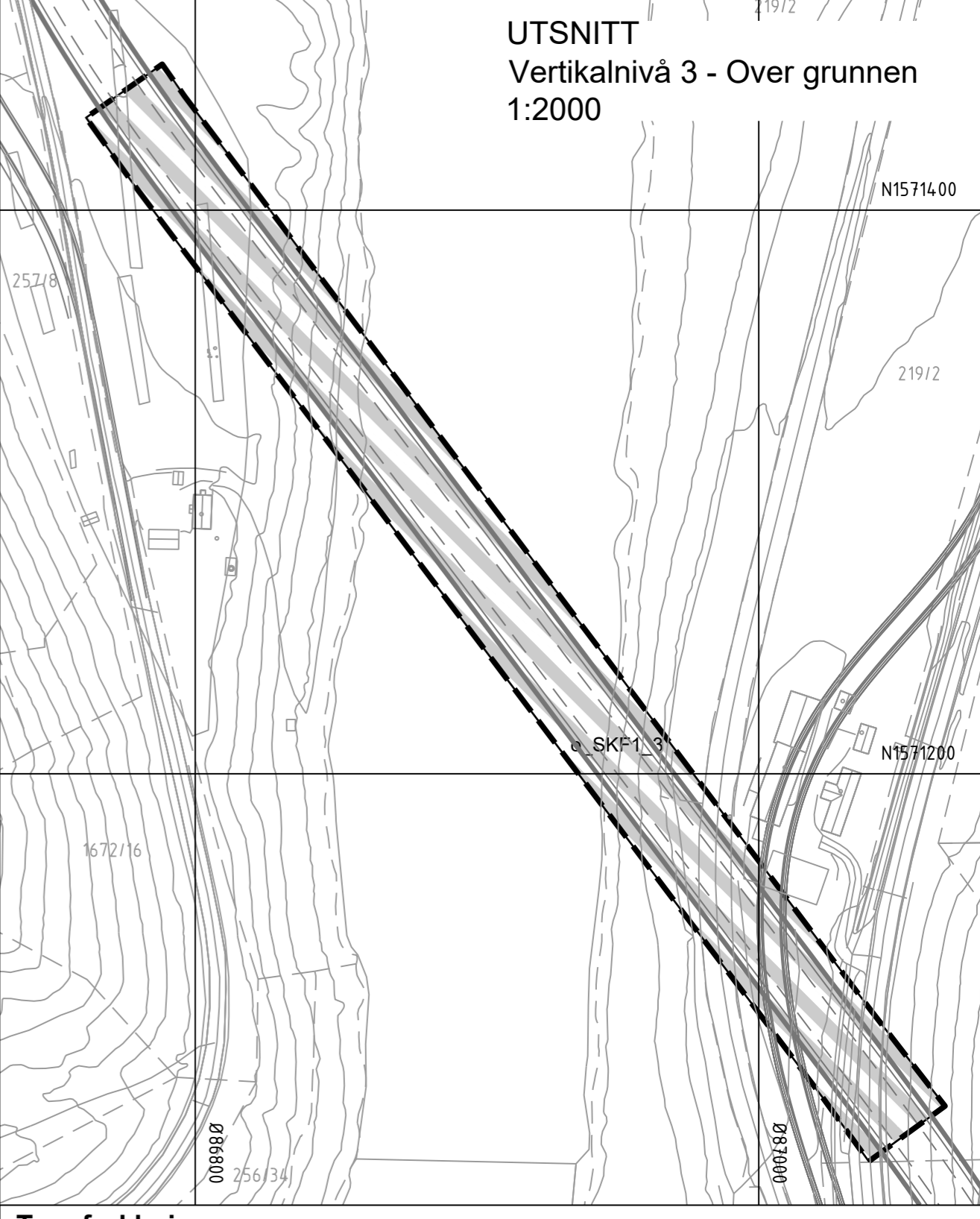
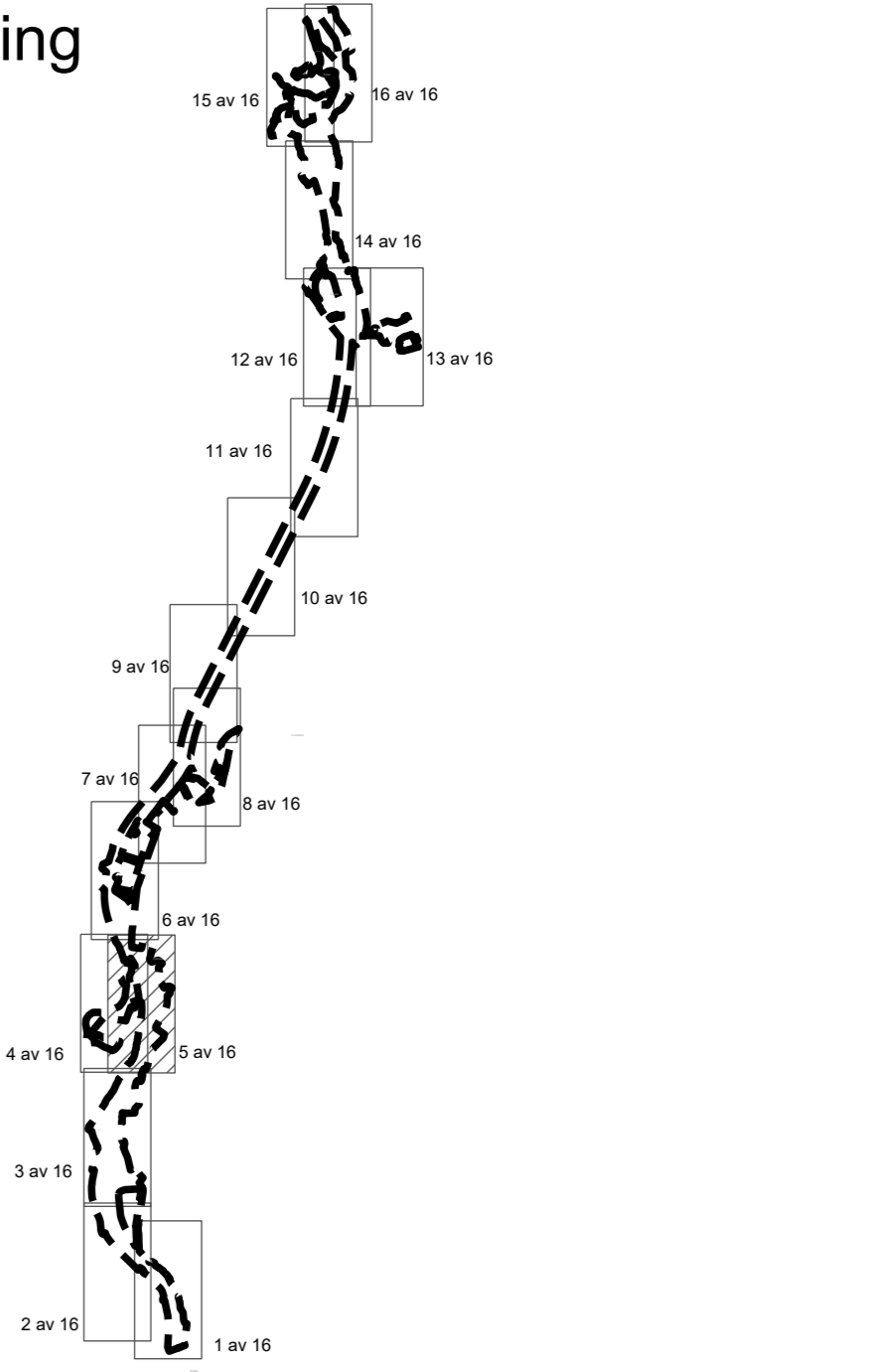


Detaljregulering for E6 Gyllan-Kvål Med tilhørende reguleringsbestemmelser		Arealplan-ID: 2020013 Forslagsstiller: Nye Veier AS		
SAKSBEHANDLING ETTER PLAN- OG BYGNINGSLOVEN				
Dato	Revisjon	SAKS-NR	DATO	SIGN
24.11.2023	Revisjon etter 1. gangs behandling			
Kommunestyret sitt vedtak				
Ny 2. gangs behandling				
Offentlig ettersyn fra til				
2. gangs behandling				
Offentlig ettersyn fra 18.04.2023 til 02.06.2023				
1. gangs behandling				
Kunngjøring av oppstart av planarbeid				
Oppstartsnotis				
PLANEN ER UTARBEIDET AV: Forslagsstiler:				
Det bekrefteas at planen er i samsvar med kommunestyrets vedtak av				



Vertikalnivå 2 - På grunnen

Kartbladinddeling



UTSNITT
Vertikalnivå 3 - Over grunnen
1:2000

Tegnforklaring

- Reguleringsplan PBL 2008**
- §12-5. Nr. 1 - Bebyggelse og anlegg**
- B Boligbebyggelse (1110)
 - BV Bensinstasjon/vegsserviceanlegg (1360)
 - BE Energianlegg (1510)
- §12-5. Nr. 2 - Samferdselsanlegg og teknisk infrastruktur**
- SKV Kjøreveg (2011)
 - SF Fortau (2012)
 - SGS Gang-/sykkelveg (2015)
 - SVT Annen veggrunn - tekniske anlegg (2018)
 - SVG Annen veggrunn - grøntareal (2019)
 - STJ Trasé for jernbane (2021)
 - SKH Kollektivholdeplass (2073)
 - SPA Parkering (2080)
 - SKF Kombinerte formål for samferdselsanlegg og/eller teknisk infrastrukturtraseer (2800)
- §12-5. Nr. 3 - Grønnstruktur**
- GF Friområde (3040)
- §12-5. Nr. 5 - Landbruks-, natur- og friluftsmål**
- L Landbruk, natur og friluftsliv (5100)
 - LSK Skogbruk (5112)
 - LF Friluftsmål (5130)
- §12-5. Nr. 6 - Bruk og vern av sjø og vassdrag med tilhørende strandsone**
- V Bruk og vern av sjø og vassdrag med tilhørende strandsone (6001)

- §12-6 - Hensynssoner**
- H190 Sikringssone tunnel (190)
 - H310 Ras- og skredfare (310)
 - H320 Flomfare (320)
 - H370 Høyspeningsanlegg (inkl høyspenkabler) (370)
 - H560 Bevaring naturmiljø (560)
 - H570 Bevaring kulturmiljø (570)
 - H730 Båndlegging etter lov om kulturminner (730)
- §12-7 - Bestemmelseområder**
- #K Utforming (1)
 - # Vilkår for bruk av arealer, bygninger og anlegg (GEOT, Gammellina, FLOM) (2)
 - #Støytiltak Trafikkregulerende tiltak og parkeringsbestemmelser (7)
 - #m Krav om særskilt rekkefølge for gjennomføring av tiltak (10)
 - #(R) Midlertidig bygge- og anleggsområde
- Linjesymbol**
- Plangrense
 - Formålgrense
 - Bestemmelsegrense
 - Midlertidig bygge- og anleggsgrense
 - Grense for sikringssone
 - Grense for faresone
 - Grense for angitt hensynssone
 - Grense for båndleggingssoner
 - Byggegrense (1211)
 - Bebyggelse som forutsettes fjernet (1215)
 - Friskiltelje (1222)
- Punktsymboler**
- Avkjørsel - både inn og utkjøring (1242)

Kartopplysninger

Kilde for basiskart: Nye Veier
 Dato for basiskart: 08.03.2023
 Koordinatsystem: EUREF89.NTM-10
 Høydegrunnlag: NN2000

Ekvidistanse: 5m
 Kartmålestokk: 1:2000 m

Detaljregulering for E6 Gyllan-Kvål

Melhus kommune **Med tilhørende reguleringsbestemmelser**

Arealplan-ID: 2020013
 Forslagsstiller: Nye Veier AS

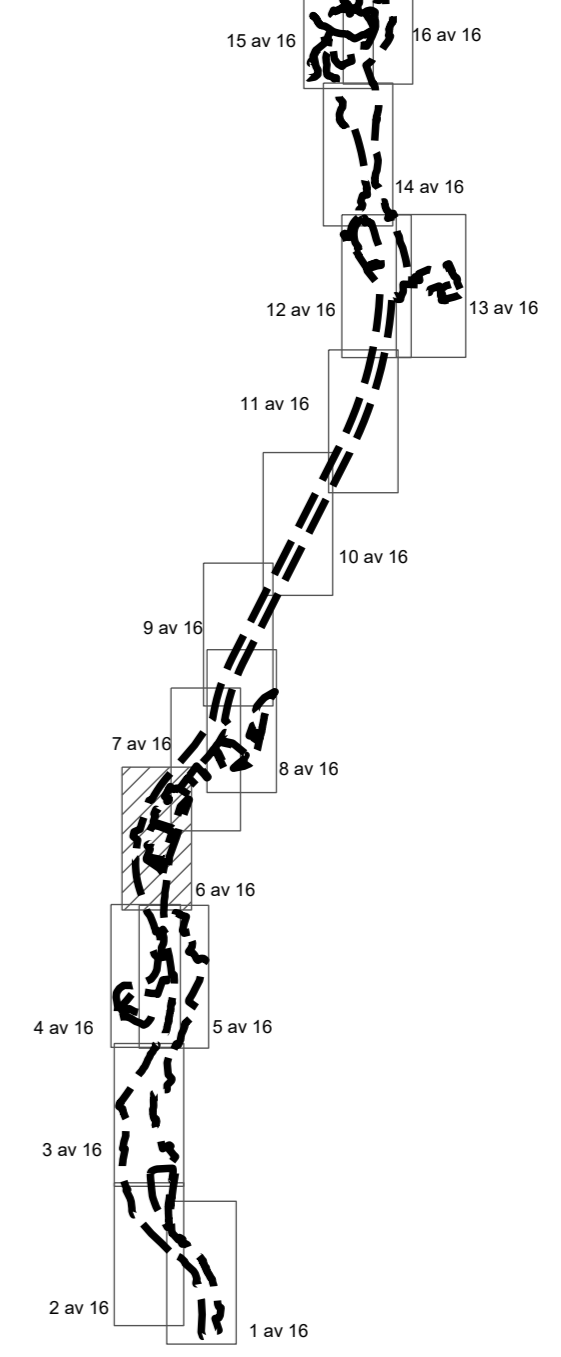
SAKSBEHANDLING ETTER PLAN- OG BYGNINGSLOVEN		SAKS-NR	DATO	SIGN
Dato	XXX	Revisjon	XXX	
Dato	24.11.2023	Revisjon	XXX	
Dato 24.11.2023 Revisjon Revisjon etter 1. gangs behandling				
Kommunestyret sitt vedtak				
Ny 2. gang behandling				
Offentlig ettersyn fra til				
2. gangs behandling				
Offentlig ettersyn fra 18.04.2023 til 02.06.2023				
1. gangs behandling				
Kommisjonering av oppstart av planarbeid		38/23	18.04.2023	
Oppstartsmøte...		20/2821	13.01.2021	
PLANEN ER UTARBEIDET AV:	Norconsult	Forslagsstiler	NyeVeier	TEGN-NR. DATO SIGN
				RP05 20.03.2023
Det bekreftes at planen er i samsvar med kommunestyrets vedtak av				

009988

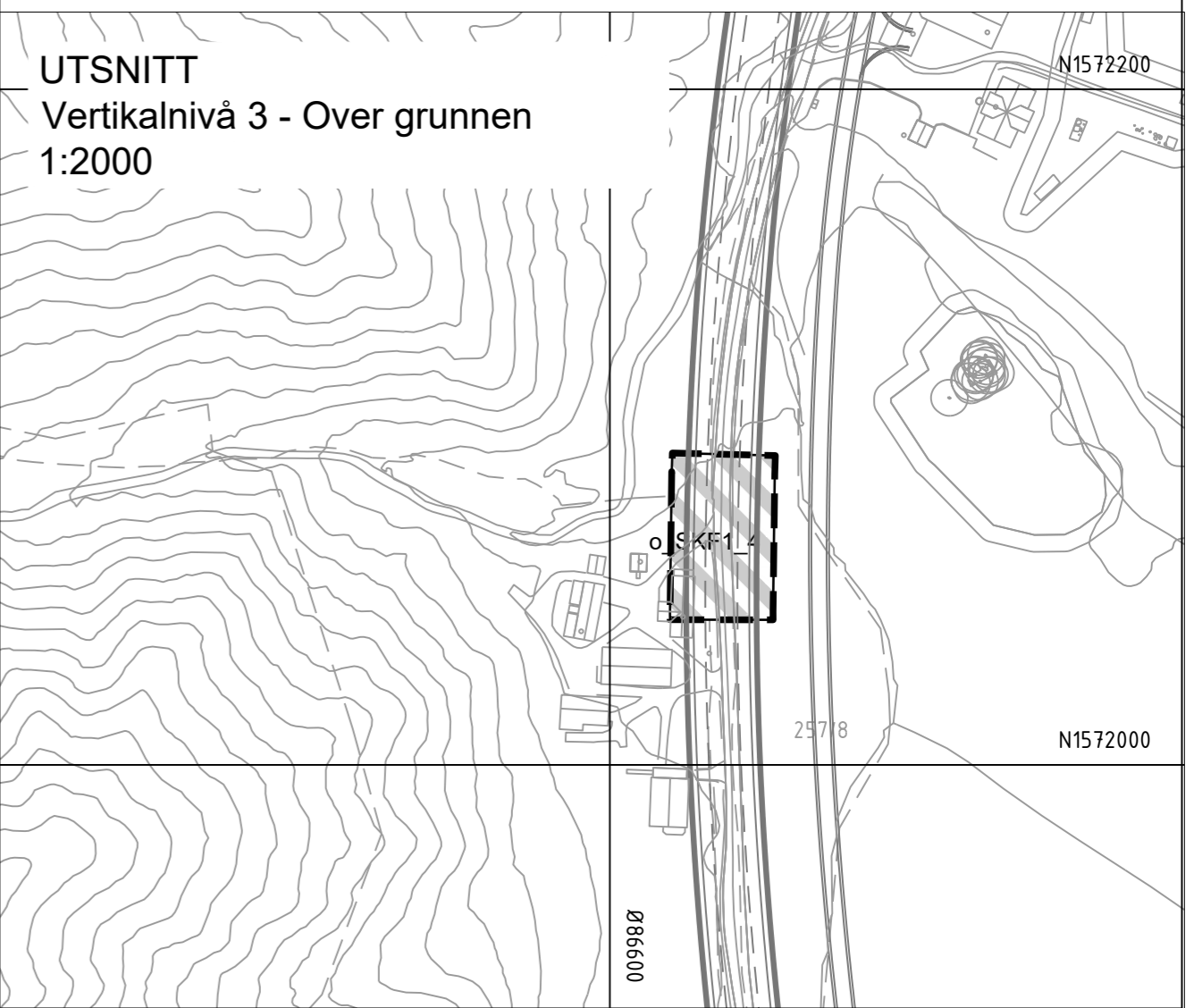
0087200

Vertikalnivå 2 - På grunnen

Kartbladinddeling



UTSNITT
Vertikalnivå 3 - Over grunnen
1:2000



Tegnforklaring

Reguleringsplan PBL 2008

- §12-5. Nr. 1 - Bebyggelse og anlegg**
 - B Boligbebyggelse (1110)
 - BV Bensinstasjon/vegserviceanlegg (1360)
 - BE Energianlegg (1510)
- §12-5. Nr. 2 - Samferdselsanlegg og teknisk infrastruktur**
 - SKV Kjøreveg (2011)
 - SF Fortau (2012)
 - SGS Gang-/sykkelveg (2015)
 - SVT Annen veggrunn - tekniske anlegg (2018)
 - SVG Annen veggrunn - grøntareal (2019)
 - STJ Trasé for jernbane (2021)
 - SKH Kollektivholdeplass (2073)
 - SPA Parkering (2080)
 - SKF Kombinerte formål for samferdselsanlegg og/eller teknisk infrastrukturareer (2800)
- §12-5. Nr. 3 - Grønnstruktur**
 - GF Friområde (3040)
- §12-5. Nr. 5 - Landbruks-, natur- og friluftsmål**
 - L Landbruk, natur og friluftsliv (5100)
 - LSK Skogbruk (5112)
 - LF Friluftsmål (5130)
- §12-5. Nr. 6 - Bruk og vern av sjø og vassdrag med tilhørende strandsone**
 - V Bruk og vern av sjø og vassdrag med tilhørende strandsone (6001)

§12-6 - Hensynssoner

- H190 Sikringssoner (190)
- H310 Ras- og skredfare (310)
- H320 Flomfare (320)
- H370 Høyspenningsanlegg (inkl høyspentkabler) (370)
- H560 Bevaring naturmiljø (560)
- H570 Bevaring kulturmiljø (570)
- H730 Båndlegging etter lov om kulturminner (730)

§12-7 - Bestemmelseområder

- # Utforming (1)
- # Vilkår for bruk av arealer, bygninger og anlegg (GEOT, Gammellina, FLOM) (2)
- # Trafikkregulerende tiltak og parkeringsbestemmelser (7)
- # Krav om særskilt rekkefølge for gjennomføring av tiltak (10)
- # Midlertidig bygge- og anleggsområde

Linjesymbol

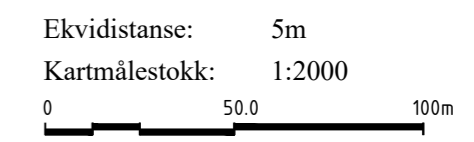
- Plangrense
- Formålgrense
- Bestemmelsegrense
- Midlertidig bygge- og anleggsgrense
- Grense for sikringssoner
- Grense for faresone
- Grense for angitt hensynssone
- Grense for båndleggingssoner
- Byggegrense (1211)
- Bebyggelse som forutsettes fjernet (1215)
- Friskiltning (1222)

Punktsymboler

- Avkjørsel - både inn og utkjøring (1242)

Kartopplysninger

Kilde for basiskart: Nye Veier
 Dato for basiskart: 08.03.2023
 Koordinatsystem: EUREF89.NTM-10
 Høydegrunnlag: NN2000



Detaljregulering for E6 Gyllan-Kvål

Med tilhørende reguleringsbestemmelser

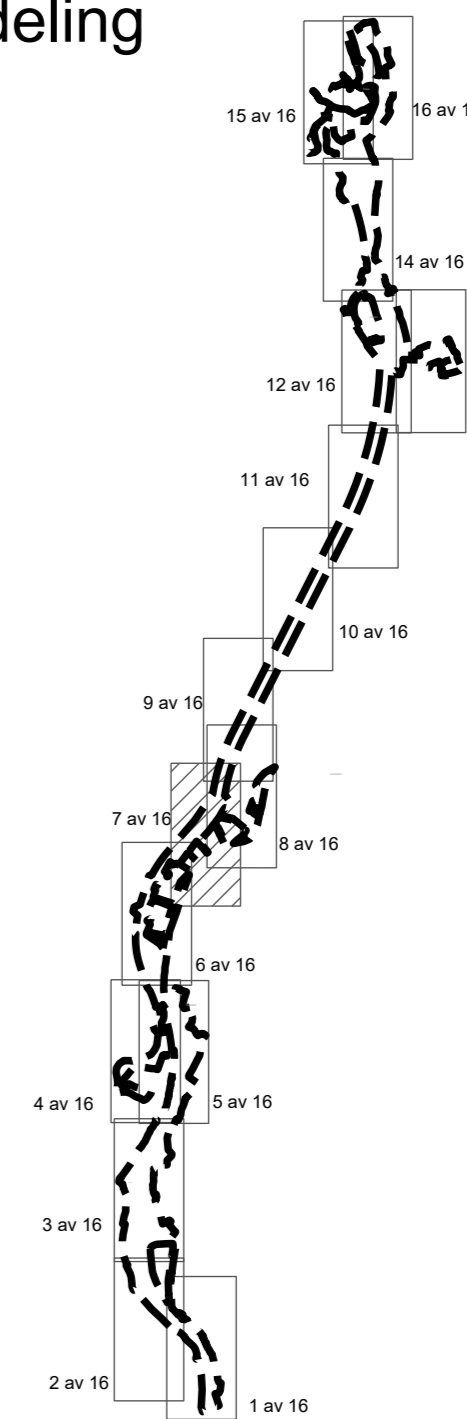
SAKSBEHANDLING ETTER PLAN- OG BYGNINGSLOVEN		SAKS-NR	DATO	SIGN
Dato	XXX	Revisjon	XXX	
Dato	24.11.2023	Revisjon	Revisjon etter 1. gangs behandling	

Kommunestyret sitt vedtak		SAKS-NR	DATO	SIGN
Ny 2. gangs behandling				
Offentlig ettersyn fra til				
2. gangs behandling				
Offentlig ettersyn fra 18.04.2023 til 02.06.2023				
1. gangs behandling				
Kunngjøring av oppstart av planarbeid		38/23	18.04.2023	
Oppstartsnotis		20/2821	13.01.2021	
PLANEN ER UTARBEIDET AV:	Norconsult	Forslagsstiller	NyeVeier	TEGN-NR
				RP06
				20.03.2023

Det bekrefteas at planen er i samsvar med kommunestyrets vedtak av

Vertikalnivå 2 - På grunnen

Kartbladinddeling



Tegnforklaring

Reguleringsplan PBL 2008

- §12-5. Nr. 1 - Bebyggelse og anlegg**
 - B Boligbebyggelse (1110)
 - BV Bensinstasjon/vegsserviceanlegg (1360)
 - BE Energianlegg (1510)

§12-5. Nr. 2 - Samferdselsanlegg og teknisk infrastruktur

- SKV Kjøreveg (2011)
- SF Fortau (2012)
- SGS Gang-/sykkelveg (2015)
- SVT Annen veggrunn - tekniske anlegg (2018)
- SVG Annen veggrunn - grøntareal (2019)
- STJ Trasé for jernbane (2021)
- SKH Kollektivholdeplass (2073)
- SPA Parkering (2080)
- SKF Kombinerte formål for samferdselsanlegg og/eller teknisk infrastrukturtraseer (2800)

§12-5. Nr. 3 - Grønnstruktur

- GF Friområde (3040)

§12-5. Nr. 5 - Landbruks-, natur- og friluftsmål

- L Landbruk, natur og friluftsliv (5100)
- LSK Skogbruk (5112)
- LF Friluftsmål (5130)

§12-5. Nr. 6 - Bruk og vern av sjø og vassdrag med tilhørende strandsoner

- V Bruk og vern av sjø og vassdrag med tilhørende strandsoner (6001)

§12-6 - Hensynssoner

- H190 Sikringssoner tunnel (190)
- H310 Ras- og skredfare (310)
- H320 Flomfare (320)
- H370 Høyspenningsanlegg (inkl høyspentkabler) (370)
- H560 Bevaring naturmiljø (560)
- H570 Bevaring kulturmiljø (570)
- H730 Båndlegging etter lov om kulturminner (730)

§12-7 - Bestemmelseområder

- #K Utforming (1)
- # Vilkår for bruk av arealer, bygninger og anlegg (GEOT, Gammellina, FLOM) (2)
- #Støytiltak Trafikkregulerende tiltak og parkeringsbestemmelser (7)
- #Km Krav om særskilt rekkefølge for gjennomføring av tiltak (10)
- #(R) Midlertidig bygge- og anleggsområde

Linjesymbol

- Plangrense
- Formålgrense
- Bestemmelsegrense
- Midlertidig bygge- og anleggsgrense
- Grense for sikringssoner
- Grense for faresoner
- Grense for angitt hensynssoner
- Grense for båndleggingssoner
- Byggegrense (1211)
- Bebyggelse som forutsettes fjernet (1215)
- Friskiltlinje (1222)

Punktsymboler

- Avkjørsel - både inn og utkjøring (1242)

Kartopplysninger

Kilde for basiskart: Nye Veier
 Dato for basiskart: 08.03.2023
 Koordinatsystem: EUREF89.NTM-10
 Høydegrunnlag: NN2000

Ekvidistanse: 5m
 Kartmålestokk: 1:2000 m

Med tilhørende reguleringsbestemmelser

Arealplan-ID:
2020013

Forslagsstiller:
Nye Veier AS

SAKSBEHANDLING ETTER PLAN- OG BYGNINGSLOVEN

SAKS-NR	DATE	SIGN
Dato XXX	Revisjon XXX	
Dato XXX	Revisjon XXX	
Dato 24.11.2023	Revisjon Revisjon etter 1. gangs behandling	

Kommunestyret sitt vedtak

Ny 2. gang behandling	Offentlig ettersyn fra	
	18.04.2023 til 02.06.2023	

1. gangs behandling	Kunngjøring av oppstart av planarbeid	Oppstartsnot.	SAKS-NR	DATE	SIGN
			38/23	18.04.2023	
			20/2821	13.01.2021	
				01.12.2020	

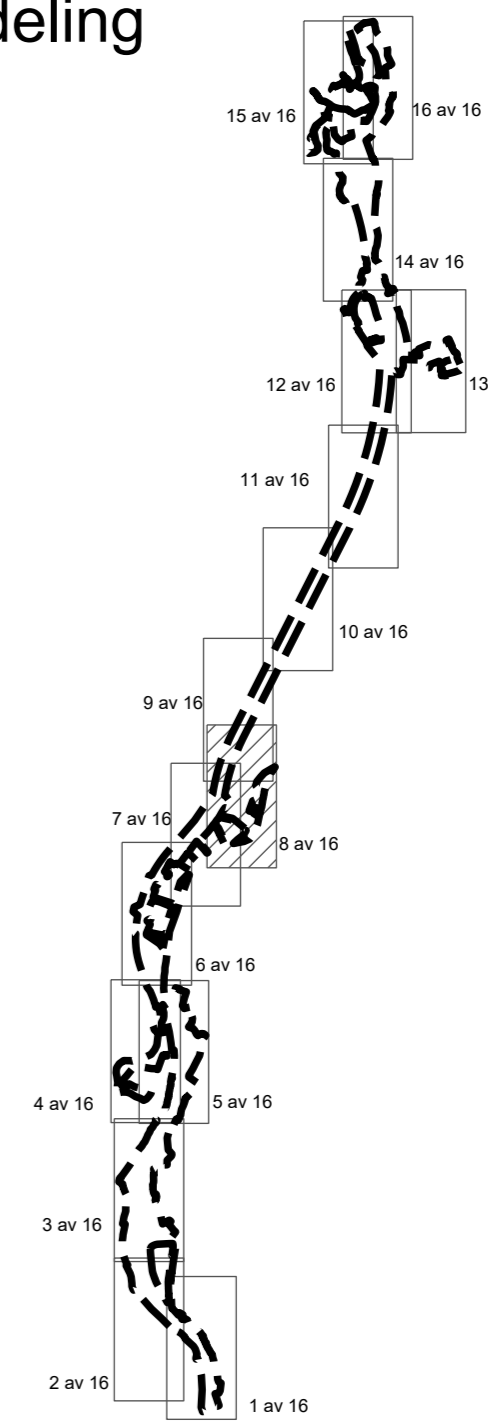
PLANEN ER UTARBEIDET AV: **Norconsult** Forslagsstiler **Nye Veier**

TEGN-NR	DATE	SIGN
RP07	20.03.2023	

Det bekrefteas at planen er i samsvar med kommunestyrets vedtak av

Vertikalnivå 2 - På grunnen

Kartbladinddeling



Tegnforklaring

Reguleringsplan PBL 2008

- §12-5. Nr. 1 - Bebyggelse og anlegg**
 - Boligbebyggelse (1110)
 - Bensinstasjon/vegsserviceanlegg (1360)
 - Energianlegg (1510)
- §12-5. Nr. 2 - Samferdselsanlegg og teknisk infrastruktur**
 - Kjøreveg (2011)
 - Fortau (2012)
 - Gang-/sykkelveg (2015)
 - Annen veggrunn - tekniske anlegg (2018)
 - Annen veggrunn - grøntareal (2019)
 - Trasé for jernbane (2021)
 - Kollektivholdeplass (2073)
 - Parkering (2080)
 - SPA
 - SKF
- §12-5. Nr. 3 - Grønnstruktur**
 - Friområde (3040)
- §12-5. Nr. 5 - Landbruks-, natur- og friluftsmål**
 - Landbruk, natur og friluftsliv (5100)
 - Skogbruk (5112)
 - Friluftsmål (5130)
- §12-5. Nr. 6 - Bruk og vern av sjø og vassdrag med tilhørende strandsoner**
 - Bruk og vern av sjø og vassdrag med tilhørende strandsoner (6001)

§12-6 - Hensynssoner

- Sikringsone tunnel (190)
- Ras- og skredfare (310)
- Flomfare (320)
- Høyspenningsanlegg (inkl høyspentkabler) (370)
- Bevaring naturmiljø (560)
- Bevaring kulturmiljø (570)
- Båndlegging etter lov om kulturminner (730)

§12-7 - Bestemmelseområder

- Utforming (1)
- Vilkår for bruk av arealer, bygninger og anlegg (GEOT, Gammellina, FLOM) (2)
- Trafikkregulerende tiltak og parkeringsbestemmelser (7)
- Krav om særskilt rekkefølge for gjennomføring av tiltak (10)
- Midlertidig bygge- og anleggsområde

Linjesymbol

- Plangrense
- Formålgrense
- Bestemmelsegrense
- Midlertidig bygge- og anleggsgrense
- Grense for sikringsone
- Grense for faresone
- Grense for angitt hensynssone
- Grense for båndleggingsone
- Byggegrense (1211)
- Bebyggelse som forutsettes fjernet (1215)
- Frisiktlinje (1222)

Punktsymboler

- Avkjørsel - både inn og utkjøring (1242)

Kartopplysninger

Kilde for basiskart: Nye Veier
 Dato for basiskart: 08.03.2023
 Koordinatsystem: EUREF89.NTM-10
 Høydegrunnlag: NN2000

Ekvidistans: 5m
 Kartmålestokk: 1:2000

Detaljregulering for E6 Gyllan-Kvål

Melhus kommune

Med tilhørende reguleringsbestemmelser

Arealplan-ID: 2020013

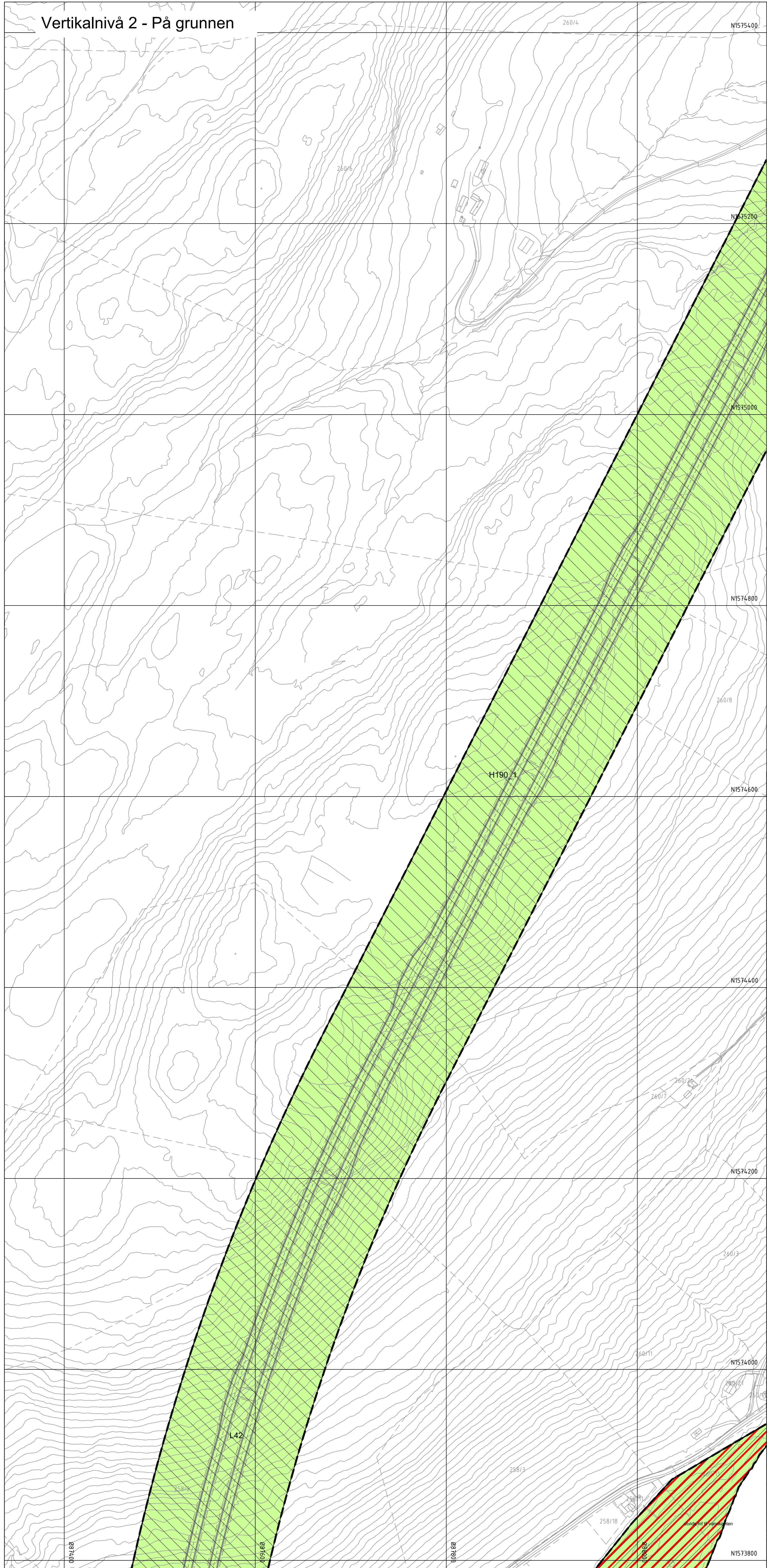
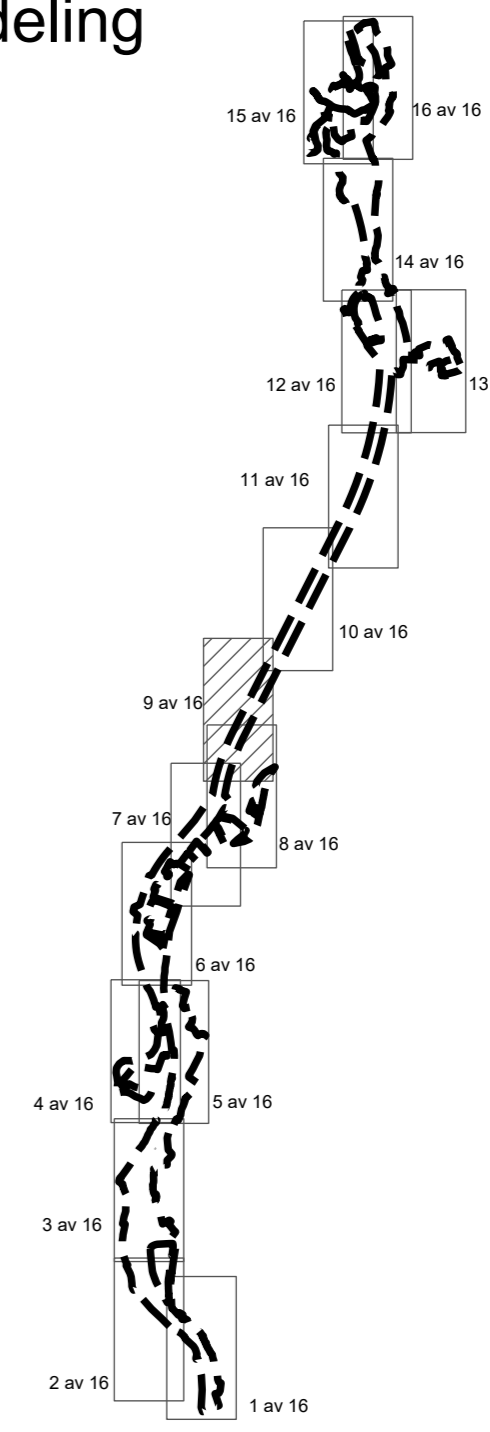
Forslagsstiller: Nye Veier AS

SAKSBEHANDLING ETTER PLAN- OG BYGNINGSLOVEN			
SAKS-NR	DATO	SIGN	
Dato	XXX	Revisjon	XXX
Dato	XXX	Revisjon	XXX
Dato	24.11.2023	Revisjon	Revisjon etter 1. gangs behandling
Kommunestyret sitt vedtak			
Ny 2. gang behandling			
Offentlig ettersyn fra til			
2. gangs behandling			
Offentlig ettersyn fra 18.04.2023 til 02.06.2023			
1. gangs behandling			
Kunngjøring av oppstart av planarbeid	38/23	18.04.2023	
Oppstartsnot.	20/2821	13.01.2021	
		01.12.2020	
PLANEN ER UTARBEIDET AV:	Norconsult	Forslagsstiler	NyeVeier
TEGNERN	DATO	SIGN	
RPOR	20.03.2023		

Det bekrefteas at planen er i samsvar med kommunestyrets vedtak av Bakgrunnsplanen

Vertikalnivå 2 - På grunnen

Kartbladinddeling



Tegnforklaring

- Reguleringsplan PBL 2008**
- §12-5. Nr. 1 - Bebyggelse og anlegg**
- B Boligbebyggelse (1110)
 - BV Bensinstasjon/vegsserviceanlegg (1360)
 - BE Energianlegg (1510)
- §12-5. Nr. 2 - Samferdselsanlegg og teknisk infrastruktur**
- SKV Kjøreveg (2011)
 - SF Fortau (2012)
 - SGS Gang-/sykkelveg (2015)
 - SVT Annen veggrunn - tekniske anlegg (2018)
 - SVG Annen veggrunn - grøntareal (2019)
 - STJ Trasé for jernbane (2021)
 - SKH Kollektivholdeplass (2073)
 - SPA Parkering (2080)
 - SKF Kombinerte formål for samferdselsanlegg og/eller teknisk infrastrukturtraseer (2800)
- §12-5. Nr. 3 - Grønnstruktur**
- GF Friområde (3040)
- §12-5. Nr. 5 - Landbruks-, natur- og friluftformål**
- L Landbruk, natur og friluftsliv (5100)
 - LSK Skogbruk (5112)
 - LF Friluftformål (5130)
- §12-5. Nr. 6 - Bruk og vern av sjø og vassdrag med tilhørende strandsoner**
- V Bruk og vern av sjø og vassdrag med tilhørende strandsoner (6001)

- §12-6 - Hensynssoner**
- H190 Sikringssoner tunnel (190)
 - H310 Ras- og skredfare (310)
 - H320 Flomfare (320)
 - H370 Høyspenningsanlegg (inkl høyspentkabler) (370)
 - H560 Bevaring naturmiljø (560)
 - H570 Bevaring kulturmiljø (570)
 - H730 Båndlegging etter lov om kulturminner (730)
- §12-7 - Bestemmelseområder**
- #K Utforming (1)
 - # Vilkår for bruk av arealer, bygninger og anlegg (GEOT, Gammellina, FLOM) (2)
 - #Sjøløstiltak Trafikkregulerende tiltak og parkeringsbestemmelser (7)
 - #Km Krav om særskilt rekkefølge for gjennomføring av tiltak (10)
 - #(R) Midlertidig bygge- og anleggsområde
- Linjesymbol**
- Plangrense
 - Formålgrense
 - Bestemmelsegrense
 - Midlertidig bygge- og anleggsgrense
 - Grense for sikringssoner
 - Grense for faresoner
 - Grense for angitt hensynssoner
 - Grense for båndleggingssoner
 - Byggegrense (1211)
 - Bebyggelse som forutsettes fjernet (1215)
 - Frisiktlinje (1222)
- Punktsymboler**
- Avkjørsel - både inn og utkjøring (1242)

Kartopplysninger

Kilde for basiskart: Nye Veier
 Dato for basiskart: 08.03.2023
 Koordinatsystem: EUREF89.NTM-10
 Høydegrunnlag: NN2000

Ekvidistanse: 5m
 Kartmålestokk: 1:2000 m



Detaljregulering for E6 Gyllan-Kvål

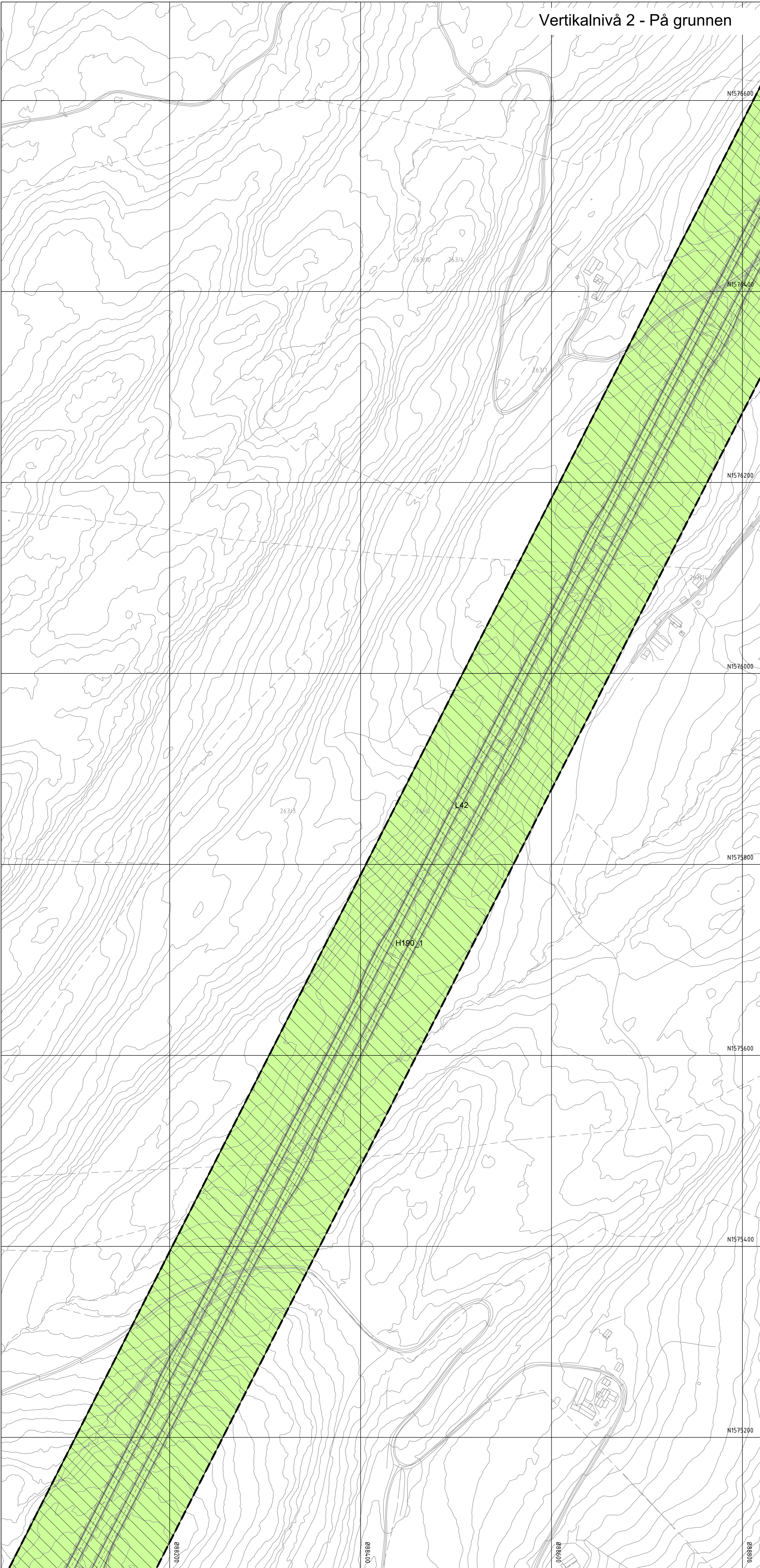
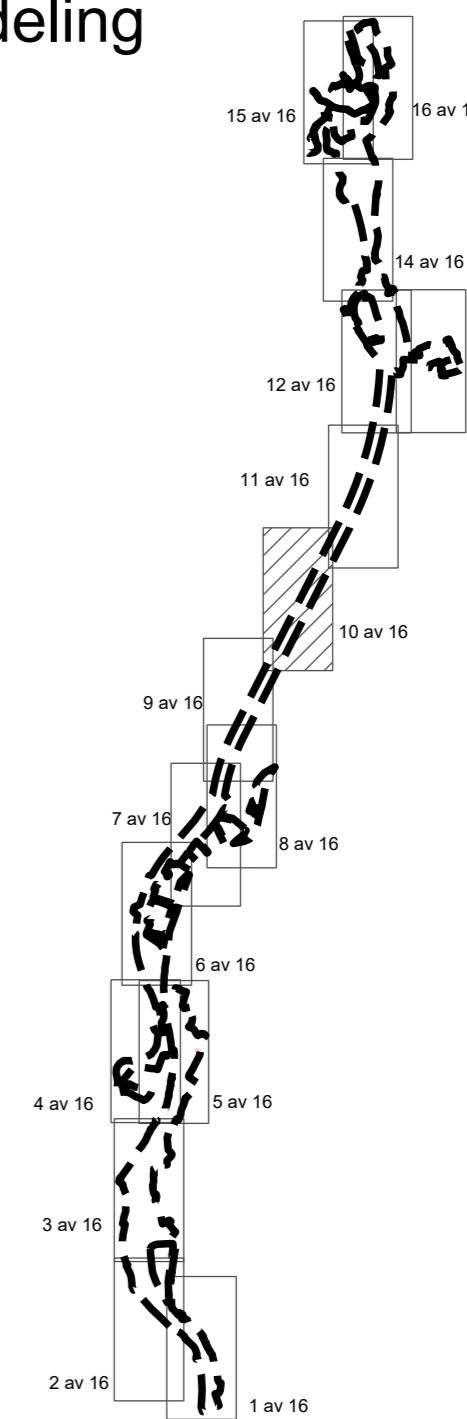
Melhus kommune **Med tilhørende reguleringsbestemmelser**

Arealplan-ID: 2020013
 Forslagsstiller: Nye Veier AS

SAKSBEHANDLING ETTER PLAN- OG BYGNINGSLOVEN			SAKS-NR	DATE	SIGN
Dato	XXX	Revisjon	XXX		
Dato	24.11.2023	Revisjon	XXX		
Dato 24.11.2023 Revisjon Revisjon etter 1. gangs behandling					
Kommunestyret sitt vedtak					
Ny 2. gang behandling					
Offentlig ettersyn fra til					
2. gangs behandling					
Offentlig ettersyn fra 18.04.2023 til 02.06.2023					
1. gangs behandling					
Kunngjøring av oppstart av planarbeid			38/23	18.04.2023	
Oppstartsnot.			20/2821	13.01.2021	
				01.12.2020	
PLANEN ER UTARBEIDET AV:	Norconsult	Forslagsstiller	NyeVeier	TEGN NR	DATE
				RP09	20.03.2023
Det bekrefteas planen er i samsvar med kommunestyrets vedtak av					
				PLANSIFTSNAX	Plangif

Vertikalnivå 2 - På grunnen

Kartbladinddeling



Tegnforklaring

Reguleringsplan PBL 2008

§12-5. Nr. 1 - Bebyggelse og anlegg

- B Boligbebyggelse (1110)
- BV Bensinstasjon/vegsserviceanlegg (1360)
- BE Energianlegg (1510)

§12-5. Nr. 2 - Samferdselsanlegg og teknisk infrastruktur

- SKV Kjøreveg (2011)
- SF Fortau (2012)
- SGS Gang-/sykkelveg (2015)
- SVT Annen veggrunn - tekniske anlegg (2018)
- SVG Annen veggrunn - grøntareal (2019)
- STJ Trasé for jernbane (2021)
- SKH Kollektivholdeplass (2073)
- SPA Parkering (2080)
- SKF Kombinerte formål for samferdselsanlegg og/eller teknisk infrastrukturtraseer (2800)

§12-5. Nr. 3 - Grønnstruktur

- GF Friområde (3040)

§12-5. Nr. 5 - Landbruks-, natur- og friluftformål

- L Landbruk, natur og friluftsliv (5100)
- LSK Skogbruk (5112)
- LF Friluftformål (5130)

§12-5. Nr. 6 - Bruk og vern av sjø og vassdrag med tilhørende strandsoner

- V Bruk og vern av sjø og vassdrag med tilhørende strandsoner (6001)

§12-6 - Hensynssoner

- H190 Sikringsone tunnel (190)
- H310 Ras- og skredfare (310)
- H320 Flomfare (320)
- H370 Høyspenningsanlegg (inkl høyspentkabler) (370)
- H560 Bevaring naturmiljø (560)
- H570 Bevaring kulturmiljø (570)
- H730 Båndlegging etter lov om kulturminner (730)

§12-7 - Bestemmelseområder

- #K Utforming (1)
- # Vilkår for bruk av arealer, bygninger og anlegg (GEOT, Gammellina, FLOM) (2)
- #S Trafikkregulerende tiltak og parkeringsbestemmelser (7)
- #m Krav om særskilt rekkefølge for gjennomføring av tiltak (10)
- #(R) Midlertidig bygge- og anleggsområde

Linjesymbol

- Plangrense
- Formålgrense
- Bestemmelsegrense
- Midlertidig bygge- og anleggsgrense
- Grense for sikringszone
- Grense for faresone
- Grense for angitt hensynssone
- Grense for båndleggingszone
- Byggeline (1211)
- Bebyggelse som forutsettes fjernet (1215)
- Frisiktlinje (1222)

Punktsymboler

- Avkjørsel - både inn og utkjøring (1242)

Kartopplysninger

Kilde for basiskart: Nye Veier
 Dato for basiskart: 08.03.2023
 Koordinatsystem: EUREF89.NTM-10
 Høydegrunnlag: NN2000

Ekvidistanse: 5m
 Kartmålestokk: 1:2000



Detaljregulering for E6 Gyllan-Kvål

Arealplan-ID: 2020013

Forslagsstiller: Nye Veier AS

Med tilhørende reguleringsbestemmelser

SAKSBEHANDLING ETTER PLAN- OG BYGNINGSLOVEN

SAKS-NR	DATO	SIGN
Dato XXX	Revisjon XXX	
Dato XXX	Revisjon XXX	
Dato 24.11.2023	Revisjon Revisjon etter 1. gangs behandling	

Kommunestyret sitt vedtak

Ny 2. gangs behandling

Offentlig ettersyn fra til

2. gangs behandling

Offentlig ettersyn fra 18.04.2023 til 02.06.2023

1. gangs behandling

Kinngjøring av oppstart av planarbeid

Oppstartsnotis

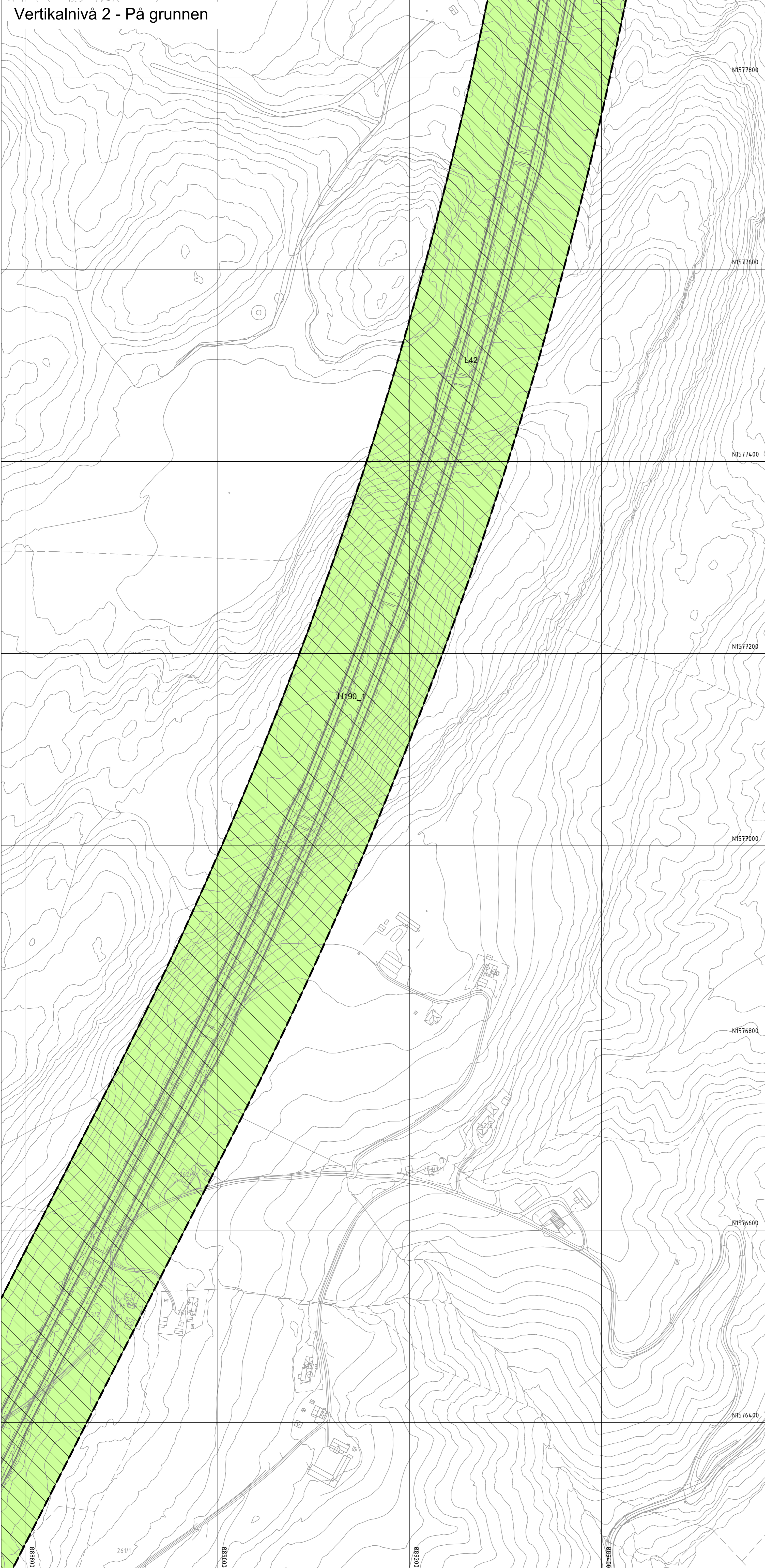
PLANEN ER UTARBEIDET AV: **Norconsult** Forslagsstiller **NyeVeier**

Det bekrefteas at planen er i samsvar med kommunestyrets vedtak av

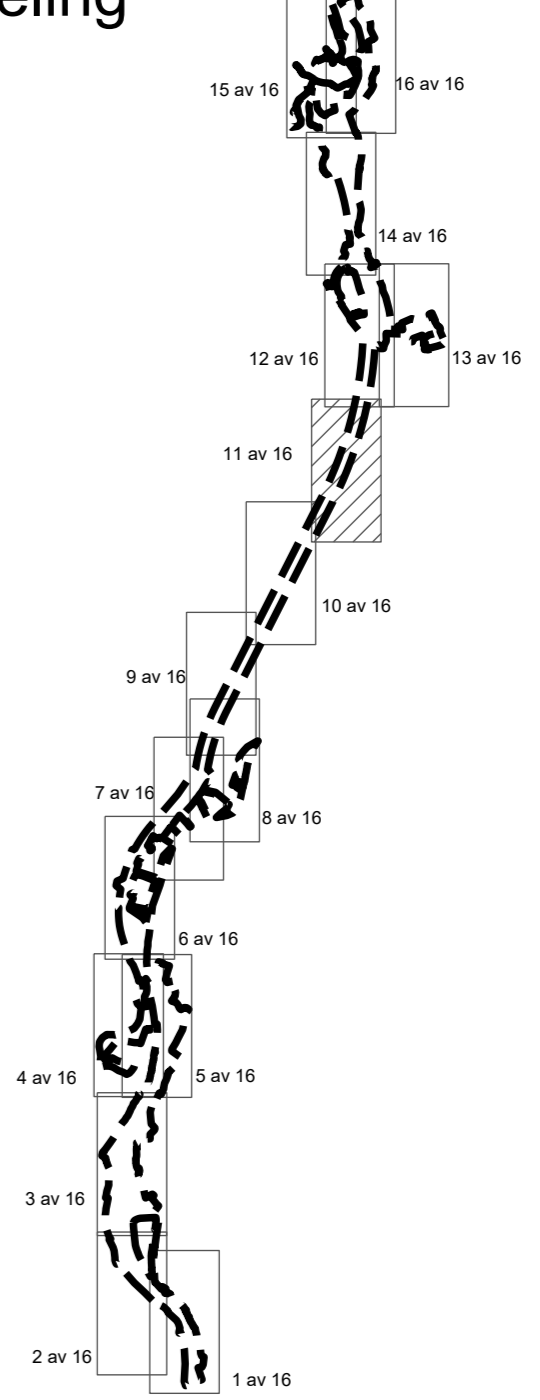
SAKS-NR	DATO	SIGN
38/23	18.04.2023	
20/2821	13.01.2021	
	01.12.2020	
TEGN-NR	DATO	SIGN
RP10	20.03.2023	

Beholdningsdato: _____
 Planfj: _____

Vertikalnivå 2 - På grunnen



Kartbladinddeling



Tegnforklaring

Reguleringsplan PBL 2008

- §12-5. Nr. 1 - Bebyggelse og anlegg**
- B Boligbebyggelse (1110)
 - BV Bensinstasjon/vegsserviceanlegg (1360)
 - BE Energianlegg (1510)
- §12-5. Nr. 2 - Samferdselsanlegg og teknisk infrastruktur**
- SKV Kjøreveg (2011)
 - SF Fortau (2012)
 - SGS Gang-/sykkelveg (2015)
 - SVT Annen veggrunn - tekniske anlegg (2018)
 - SVG Annen veggrunn - grøntareal (2019)
 - STJ Trasé for jernbane (2021)
 - SKH Kollektivholdeplass (2073)
 - SPA Parkering (2080)
 - SKF Kombinerte formål for samferdselsanlegg og/eller teknisk infrastrukturtraseer (2800)
- §12-5. Nr. 3 - Grønnstruktur**
- GF Friområde (3040)
- §12-5. Nr. 5 - Landbruks-, natur- og friluftformål**
- L Landbruk, natur og friluftsliv (5100)
 - LSK Skogbruk (5112)
 - LF Friluftformål (5130)
- §12-5. Nr. 6 - Bruk og vern av sjø og vassdrag med tilhørende strandsone**
- V Bruk og vern av sjø og vassdrag med tilhørende strandsone (6001)

§12-6 - Hensynssoner

- H190 Sikringsone tunnel (190)
- H310 Ras- og skredfare (310)
- H320 Flomfare (320)
- H370 Høyspenningsanlegg (inkl høyspentkabler) (370)
- H560 Bevaring naturmiljø (560)
- H570 Bevaring kulturmiljø (570)
- H730 Båndlegging etter lov om kulturminner (730)

§12-7 - Bestemmelseområder

- #K Utforming (1)
- # Vilkår for bruk av arealer, bygninger og anlegg (GEOT, Gammellina, FLOM) (2)
- #Sjøløstiltak Trafikkregulerende tiltak og parkeringsbestemmelser (7)
- #Km Krav om særskilt rekkefølge for gjennomføring av tiltak (10)
- #(R) Midlertidig bygge- og anleggsområde

Linjesymbol

- Plangrense
- Formålgrense
- Bestemmelsegrense
- Midlertidig bygge- og anleggsgrense
- Grense for sikringszone
- Grense for faresone
- Grense for angitt hensynssone
- Grense for båndleggingszone
- Byggegrense (1211)
- Bebyggelse som forutsettes fjernet (1215)
- Friskiltelje (1222)

Punktsymboler

- Avkjørsel - både inn og utkjøring (1242)

Kartopplysninger

Kilde for basiskart: Nye Veier
 Dato for basiskart: 08.03.2023
 Koordinatsystem: EUREF89.NTM-10
 Høydegrunnlag: NN2000

Ekvidistanse: 5m
 Kartmålestokk: 1:2000 m



Detaljregulering for E6 Gyllan-Kvål

Melhus kommune

Med tilhørende reguleringsbestemmelser

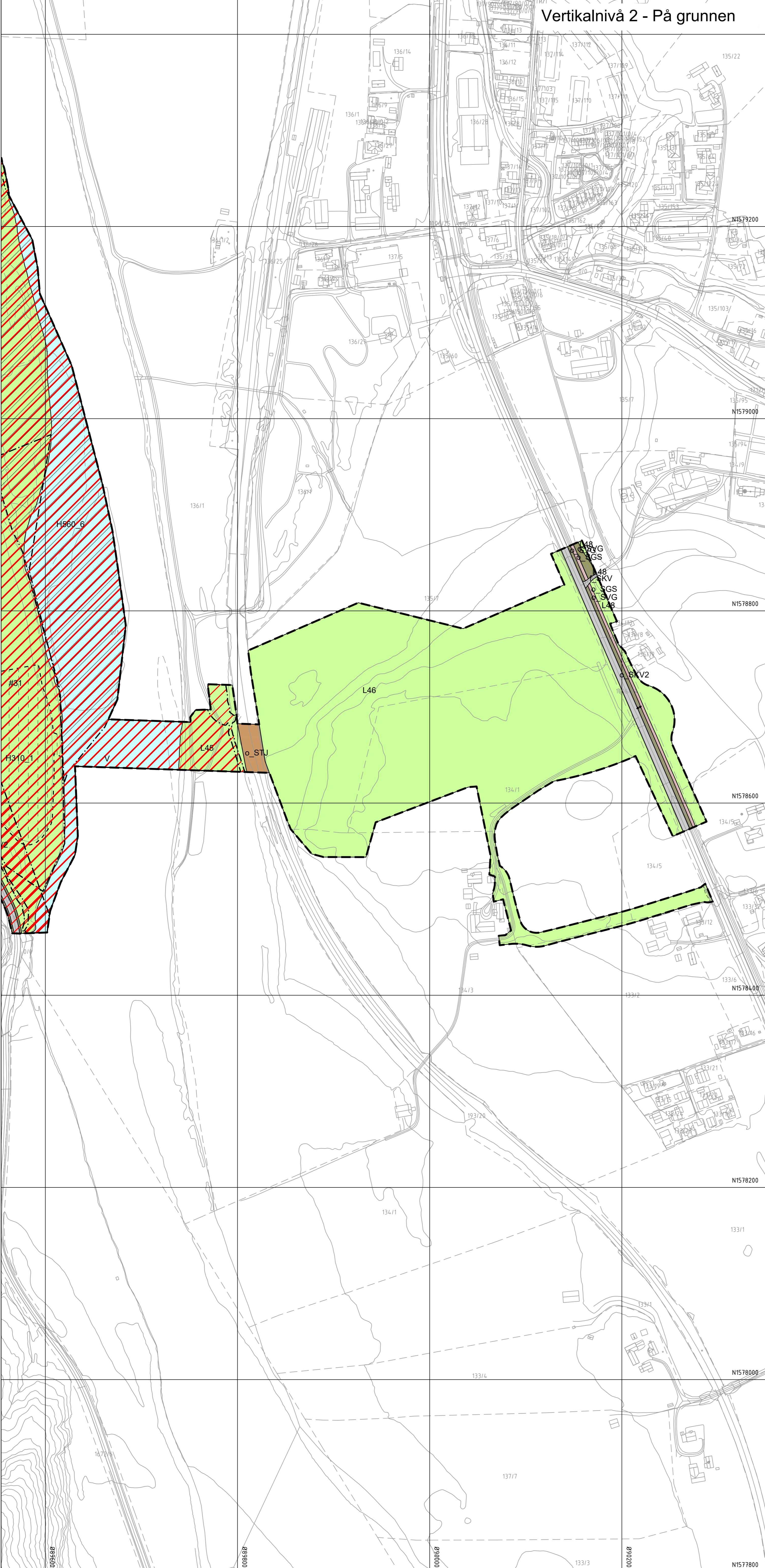
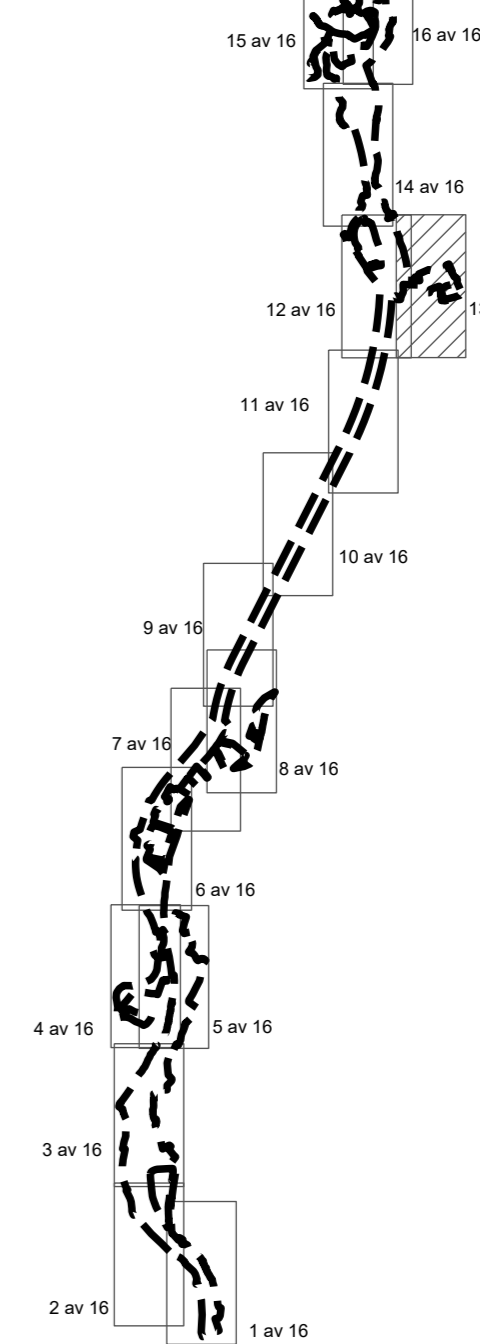
Arealplan-ID: 2020013

Forslagsstiller: Nye Veier AS

SAKSBEHANDLING ETTER PLAN- OG BYGNINGSLOVEN		SAKS-NR	DATO	SIGN
Dato	XXX	Revisjon	XXX	
Dato	24.11.2023	Revisjon	XXX	
Dato 24.11.2023		Revisjon	Revisjon etter 1. gangs behandling	
Kommunestyret sitt vedtak				
Ny 2. gangs behandling				
Offentlig ettersyn fra til				
2. gangs behandling				
Offentlig ettersyn fra 18.04.2023 til 02.06.2023				
1. gangs behandling				
Kunngjøring av oppstart av planarbeid		38/23	18.04.2023	
Oppstartsnot.		20/2821	13.01.2021	
			01.12.2020	
PLANEN ER UTARBEIDET AV:		Forslagsstiler	TEGNNR	DATO
		Norconsult	RP11	20.03.2023
Det bekrefteas at planen er i samsvar med kommunestyrets vedtak av		Bekrøffet/Date	PLANSJEF	SIGN

Vertikalnivå 2 - På grunnen

Kartbladinddeling



Tegnforklaring

- Reguleringsplan PBL 2008**
- §12-5. Nr. 1 - Bebyggelse og anlegg**
- B Boligbebyggelse (1110)
 - BV Bensinstasjon/vegsserviceanlegg (1360)
 - BE Energianlegg (1510)
- §12-5. Nr. 2 - Samferdselsanlegg og teknisk infrastruktur**
- SKV Kjøreveg (2011)
 - SF Fortau (2012)
 - SGS Gang-/sykkelveg (2015)
 - SVT Annen veggrunn - tekniske anlegg (2018)
 - SVG Annen veggrunn - grøntareal (2019)
 - STJ Trasé for jernbane (2021)
 - SKH Kollektivholdeplass (2073)
 - SPA Parkering (2080)
 - SKF Kombinerte formål for samferdselsanlegg og/eller teknisk infrastrukturtraseer (2800)
- §12-5. Nr. 3 - Grønnstruktur**
- GF Friområde (3040)
- §12-5. Nr. 5 - Landbruks-, natur- og friluftformål**
- L Landbruk, natur og friluftsliv (5100)
 - LSK Skogbruk (5112)
 - LF Friluftformål (5130)
- §12-5. Nr. 6 - Bruk og vern av sjø og vassdrag med tilhørende strandsoner**
- V Bruk og vern av sjø og vassdrag med tilhørende strandsoner (6001)

- §12-6 - Hensynssoner**
- H190 Sikringssoner tunnel (190)
 - H310 Ras- og skredfare (310)
 - H320 Flomfare (320)
 - H370 Høyspenningsanlegg (inkl høyspentkabler) (370)
 - H560 Bevaring naturmiljø (560)
 - H570 Bevaring kulturmiljø (570)
 - H730 Båndlegging etter lov om kulturminner (730)
- §12-7 - Bestemmelseområder**
- #K Utforming (1)
 - # Vilkår for bruk av arealer, bygninger og anlegg (GEOT, Gammellina, FLOM) (2)
 - #Sjøløstiltak Trafikkregulerende tiltak og parkeringsbestemmelser (7)
 - #m Krav om særskilt rekkefølge for gjennomføring av tiltak (10)
 - #(R) Midlertidig bygge- og anleggsområde
- Linjesymbol**
- Plangrense
 - Formålgrense
 - Bestemmelsegrense
 - Midlertidig bygge- og anleggsgrense
 - Grense for sikringssoner
 - Grense for faresone
 - Grense for angitt hensynszone
 - Grense for båndleggingssoner
 - Byggegrense (1211)
 - Bebyggelse som forutsettes fjernet (1215)
 - Friskiltlinje (1222)
- Punktsymboler**
- Avkjørsel - både inn og utkjøring (1242)

Kartopplysninger

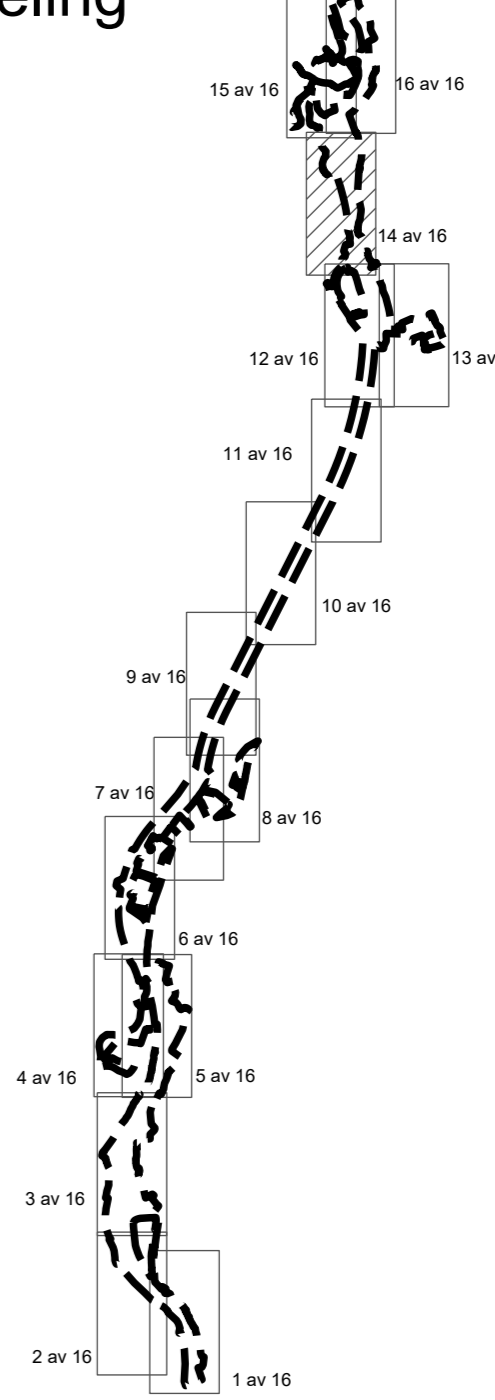
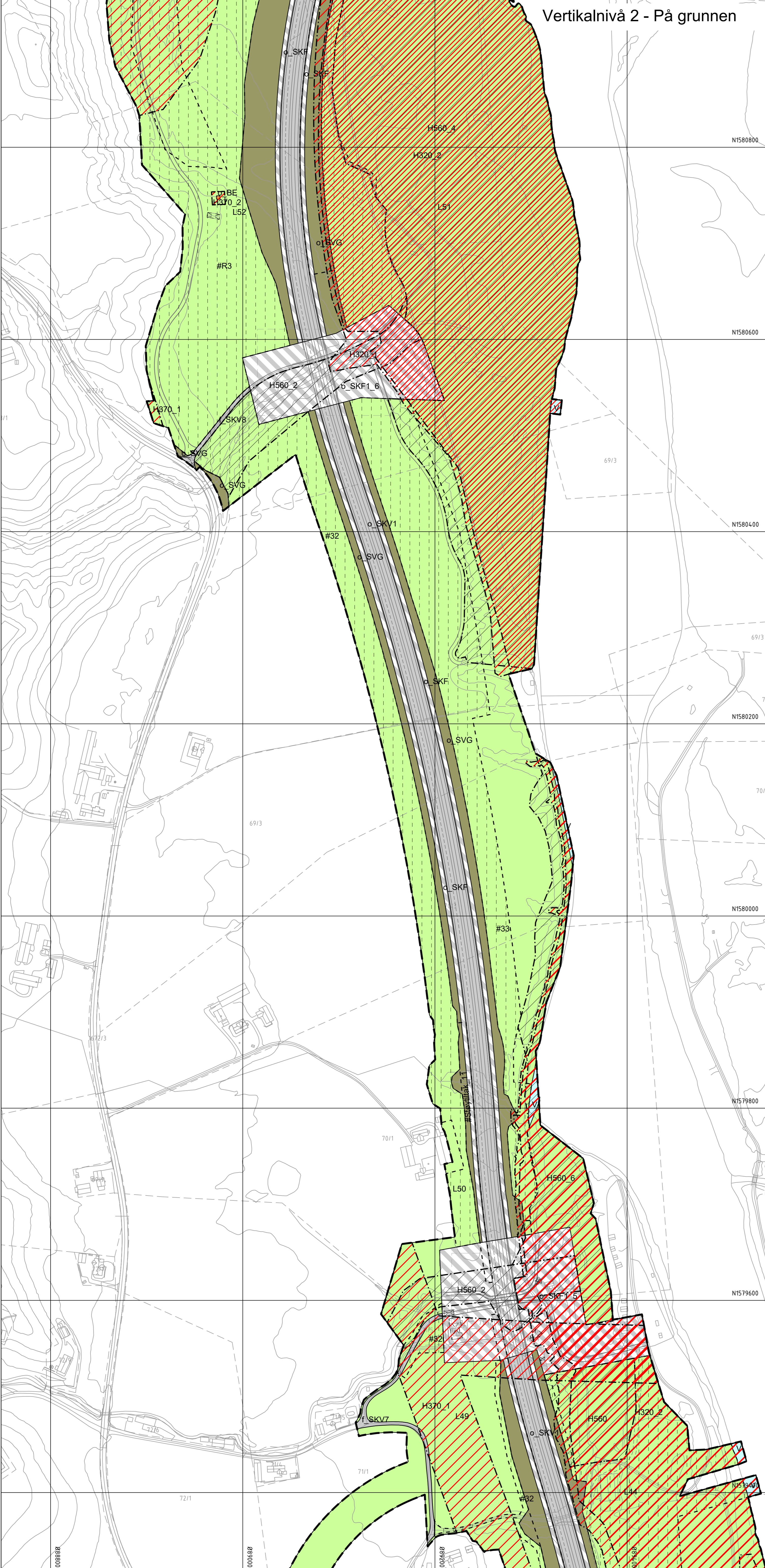
Kilde for basiskart: Nye Veier
 Dato for basiskart: 08.03.2023
 Koordinatsystem: EUREF89.NTM-10
 Høydegrunnlag: NN2000

Ekvidistans: 5m
 Kartmålestokk: 1:2000 m

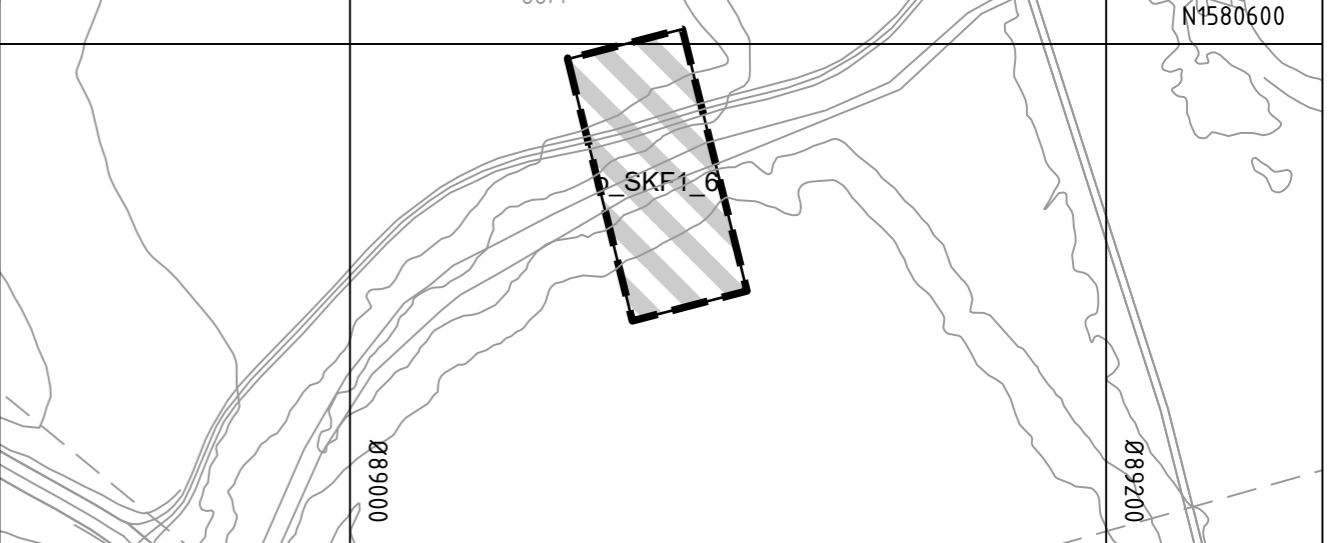
Detaljregulering for E6 Gyllan-Kvål		Arealplan-ID: 2020013 Forslagsstiller: Nye Veier AS	
Med tilhørende reguleringsbestemmelser			
SAKSBEHANDLING ETTER PLAN- OG BYGNINGSLOVEN			
Dato	Revisjon	SAKS-NR	DATO
XXX	XXX		
24.11.2023	Revisjon etter 1. gangs behandling		
Kommunestyret sitt vedtak			
Ny 2. gang behandling			
Offentlig ettersyn fra til			
2. gangs behandling			
Offentlig ettersyn fra 18.04.2023 til 02.06.2023			
1. gangs behandling		38/23	18.04.2023
Kunngjøring av oppstart av planarbeid		20/2821	13.01.2021
Oppstartsnotis			01.12.2020
PLANEN ER UTARBEIDET AV: Norconsult Forslagsstiller: Nye Veier		TEGNNR.	DATO
		RP13	20.03.2023
Det bekrefteas at planen er i samsvar med kommunestyrets vedtak av		PLANSIFTSNAN	PLANSIF

Vertikalnivå 2 - På grunnen

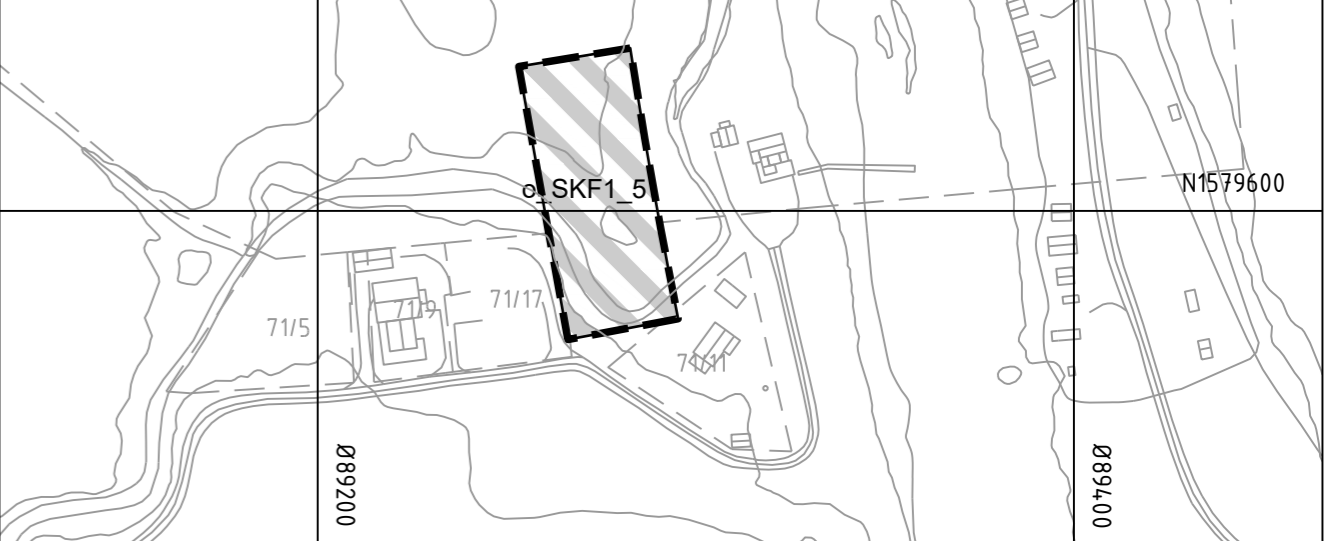
Kartbladinndeling



UTSNITT Vertikalnivå 3 - Over grunnen 1:2000



UTSNITT Vertikalnivå 3 - Over grunnen 1:2000



Tegnforklaring

Reguleringsplan PBL 2008

- §12-5. Nr. 1 - Bebyggelse og anlegg**
 - B Boligbebyggelse (1110)
 - BV Bensinstasjon/vegsserviceanlegg (1360)
 - BE Energianlegg (1510)
- §12-5. Nr. 2 - Samferdselsanlegg og teknisk infrastruktur**
 - SKV Kjøreveg (2011)
 - SF Fortau (2012)
 - SGS Gang-/sykkelveg (2015)
 - SVT Annen veggrunn - tekniske anlegg (2018)
 - SVG Annen veggrunn - grøntareal (2019)
 - STJ Trasé for jernbane (2021)
 - SKH Kollektivholdeplass (2073)
 - SPA Parkering (2080)
 - SKF Kombinerte formål for samferdselsanlegg og/eller teknisk infrastrukturtraseer (2800)
- §12-5. Nr. 3 - Grønnstruktur**
 - GF Friområde (3040)
- §12-5. Nr. 5 - Landbruks-, natur- og friluftsmål**
 - L Landbruk, natur og friluftsliv (5100)
 - LSK Skogbruk (5112)
 - LF Friluftsmål (5130)
- §12-5. Nr. 6 - Bruk og vern av sjø og vassdrag med tilhørende strandsone**
 - V Bruk og vern av sjø og vassdrag med tilhørende strandsone (6001)

§12-6 - Hensynssoner

- H190 Sikringszone tunnel (190)
- H310 Ras- og skredfare (310)
- H320 Flomfare (320)
- H370 Høyspenningsanlegg (inkl høyspennkabler) (370)
- H560 Bevaring naturmiljø (560)
- H570 Bevaring kulturmiljø (570)
- H730 Båndlegging etter lov om kulturminner (730)

§12-7 - Bestemmelseområder

- #K Utforming (1)
- # Vilkår for bruk av arealer, bygninger og anlegg (GEOT, Gammellina, FLOM) (2)
- #Sjøløstiltak Trafikkregulerende tiltak og parkeringsbestemmelser (7)
- #Km Krav om særskilt rekkefølge for gjennomføring av tiltak (10)
- (#) (R) Midlertidig bygge- og anleggsområde

Linjesymbol

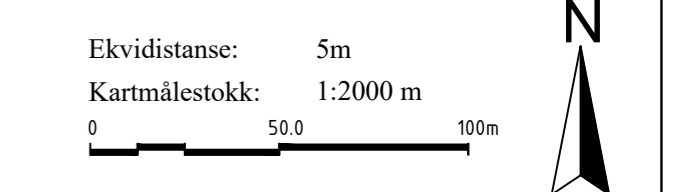
- Plangrense
- Formålgrense
- Bestemmelsegrense
- Midlertidig bygge- og anleggsgrense
- Grense for sikringszone
- Grense for faresone
- Grense for angitt hensynssone
- Grense for båndleggingszone
- Byggegrense (1211)
- Bebyggelse som forutsettes fjernet (1215)
- Frisiktlinje (1222)

Punktsymboler

- Avkjørsel - både inn og utkjøring (1242)

Kartopplysninger

Kilde for basiskart: Nye Veier
 Dato for basiskart: 08.03.2023
 Koordinatsystem: EUREF89.NTM-10
 Høydegrunnlag: NN2000





**Detaljregulering
for E6 Gyllan-Kvål**

Melhus kommune

Arealplan-ID:
2020013

Forslagsstiller:
Nye Veier AS

SAKSBEHANDLING ETTER PLAN- OG BYGNINGSLOVEN

Dato	Revisjon	SAKS-NR	DATO	SIGN
Dato XXX	Revisjon XXX			
Dato 24.11.2023	Revisjon Revisjon etter 1. gangs behandling			

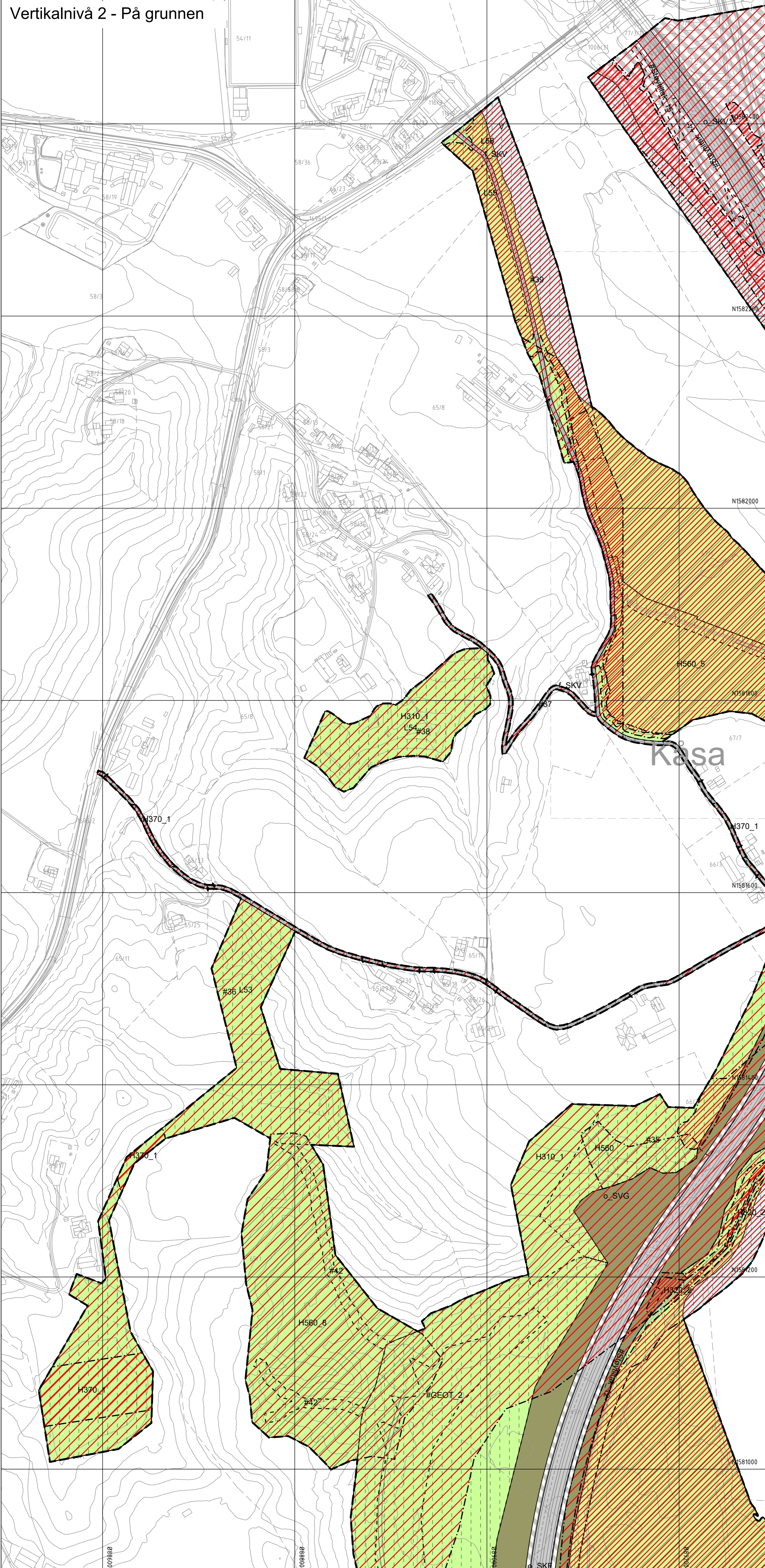
Kommunestyret sitt vedtak

Ny 2. gang behandling	1. gangs behandling	38/23	18.04.2023
Offentlig ettersyn fra til	Offentlig ettersyn fra 18.04.2023 til 02.06.2023		
2. gangs behandling		20/2821	13.01.2021
1. gangs behandling			01.12.2020
Kinnføring av oppstart av planarbeid			13.01.2021
Oppstartsnotis			01.12.2020

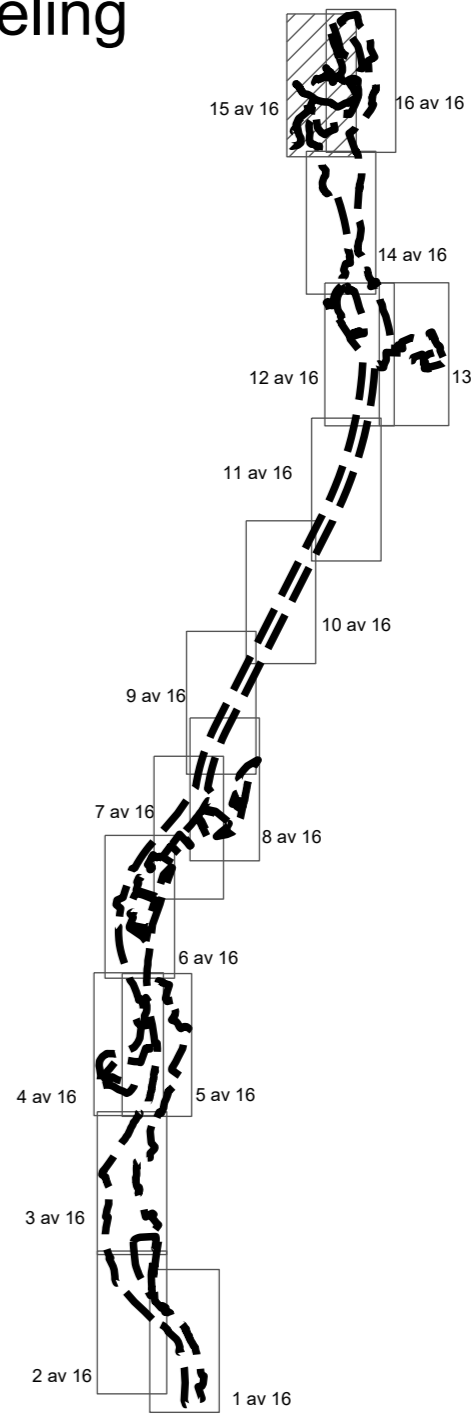
PLANEN ER UTARBEIDET AV: **Norconsult** Forslagsstiller **NyeVeier**

Det bekrefteas at planen er i samsvar med kommunestyrets vedtak av

Vertikalnivå 2 - På grunnen



Kartbladinddeling



Tegnforklaring

Reguleringsplan PBL 2008

- §12-5. Nr. 1 - Bebyggelse og anlegg**
 - Boligbebyggelse (1110)
 - Bensinstasjon/vegsserviceanlegg (1360)
 - Energianlegg (1510)
- §12-5. Nr. 2 - Samferdselsanlegg og teknisk infrastruktur**
 - SKV Kjøreveg (2011)
 - Fortau (2012)
 - SGS Gang-/sykkelveg (2015)
 - SVT Annen veggrunn - tekniske anlegg (2018)
 - SVG Annen veggrunn - grøntareal (2019)
 - STJ Trasé for jernbane (2021)
 - SKH Kollektivholdeplass (2073)
 - SPA Parkering (2080)
 - SKF Kombinerte formål for samferdselsanlegg og/eller teknisk infrastrukturtraseer (2800)
- §12-5. Nr. 3 - Grønnstruktur**
 - GF Friområde (3040)
- §12-5. Nr. 5 - Landbruks-, natur- og friluftsmål**
 - L Landbruk, natur og friluftsliv (5100)
 - LSK Skogbruk (5112)
 - LF Friluftsmål (5130)
- §12-5. Nr. 6 - Bruk og vern av sjø og vassdrag med tilhørende strandsoner**
 - V Bruk og vern av sjø og vassdrag med tilhørende strandsoner (6001)

§12-6 - Hensynssoner

- H190 Sikringssoner tunnel (190)
- H310 Ras- og skredfare (310)
- H320 Flomfare (320)
- H370 Høyspeningsanlegg (inkl høyspentkabler) (370)
- H560 Bevaring naturmiljø (560)
- H570 Bevaring kulturmiljø (570)
- H730 Båndlegging etter lov om kulturminner (730)

§12-7 - Bestemmelseområder

- #K Utforming (1)
- # Vilkår for bruk av arealer, bygninger og anlegg (GEOT, Gammellina, FLOM) (2)
- #Støytiltak Trafikkregulerende tiltak og parkeringsbestemmelser (7)
- #m Krav om særskilt rekkefølge for gjennomføring av tiltak (10)
- (#) (R) Midlertidig bygge- og anleggsområde

Linjesymbol

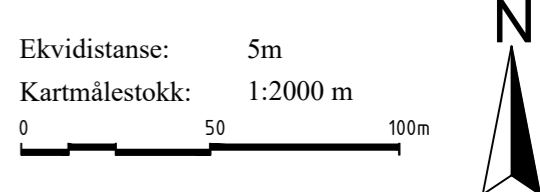
- Plangrense
- Formålgrense
- Bestemmelsegrense
- Midlertidig bygge- og anleggsgrense
- Grense for sikringssoner
- Grense for faresoner
- Grense for angitt hensynssoner
- Grense for båndleggingssoner
- Byggegrense (1211)
- Bebyggelse som forutsettes fjernet (1215)
- Frisiktilinje (1222)

Punktsymboler

- Avkjørsel - både inn og utkjøring (1242)

Kartopplysninger

Kilde for basiskart: Nye Veier
 Dato for basiskart: 08.03.2023
 Koordinatsystem: EUREF89.NTM-10
 Høydegrunnlag: NN2000



Detaljregulering for E6 Gyllan-Kvål

Melhus kommune **Med tilhørende reguleringsbestemmelser**

Arealplan-ID: 2020013
 Forslagsstiller: Nye Veier AS

SAKSBEHANDLING ETTER PLAN- OG BYGNINGSLOVEN			
SAKS-NR	DATO	SIGN	

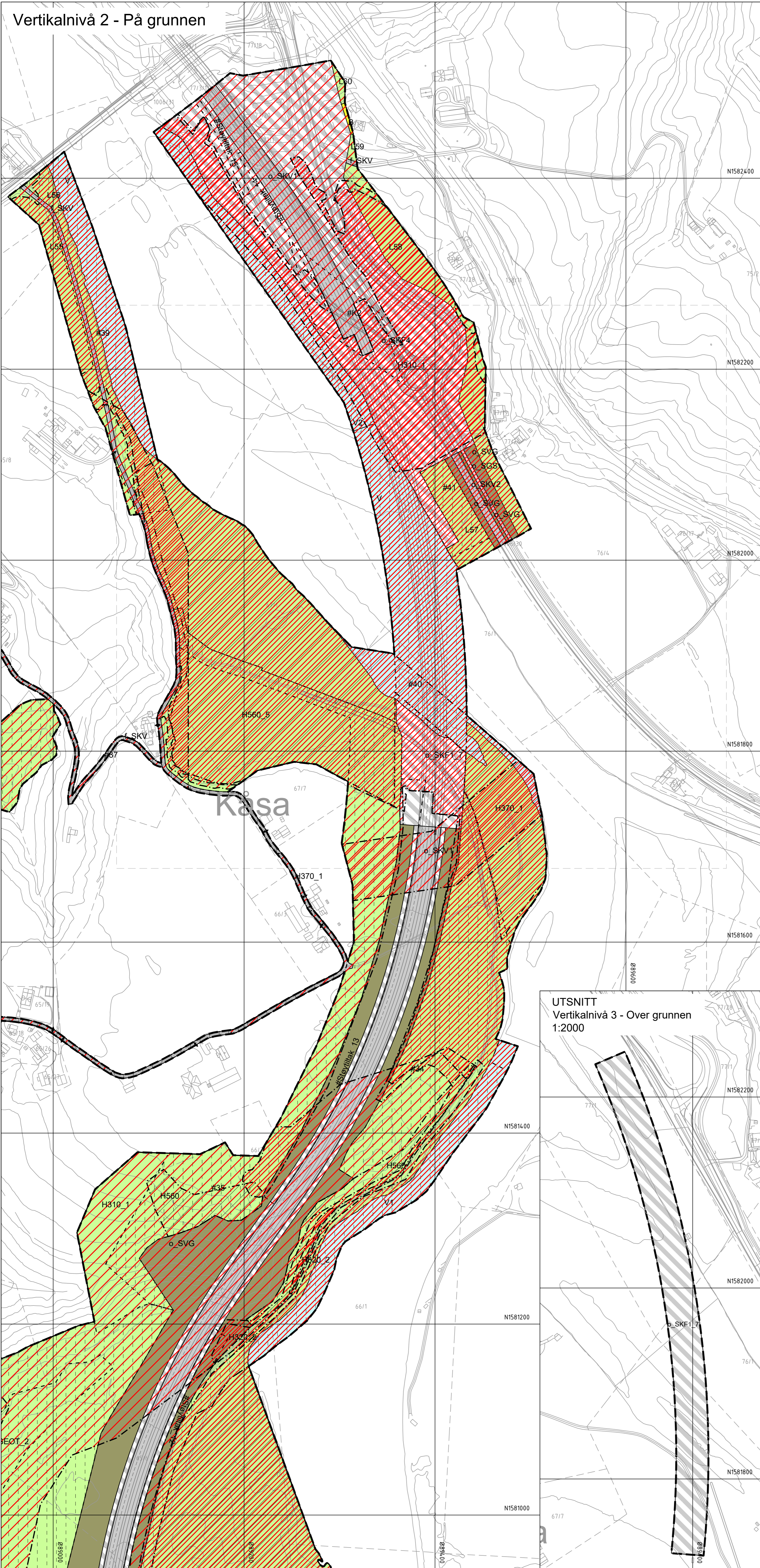
Dato	XXX	Revisjon	XXX
Dato	24.11.2023	Revisjon	Revisjon etter 1. gangs behandling

Kommunestyret sitt vedtak

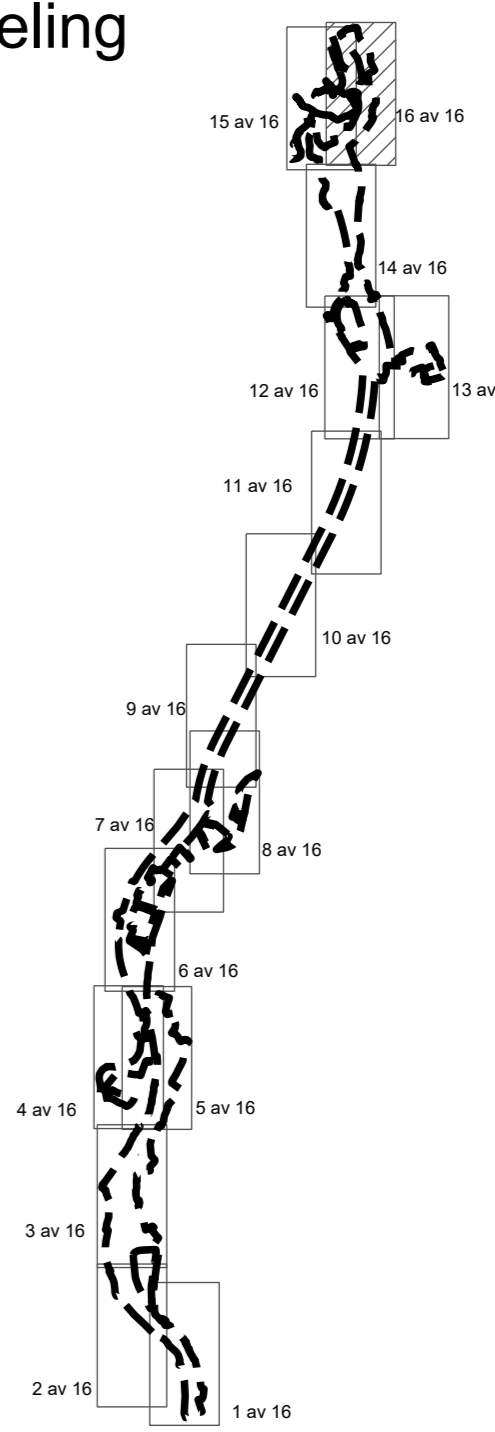
Ny 2. gang behandling		
Offentlig ettersyn fra		
2. gangs behandling		
Offentlig ettersyn fra	18.04.2023 til 02.06.2023	
1. gangs behandling		
Kinnføring av oppstart av planarbeid	20/2821	18.04.2023
Oppstartsnot.		13.01.2021
		01.12.2020
PLANEN ER UTARBEIDET AV:	Norconsult	Forslagsstiller
		Nye Veier
		TEGN NR
		RP15
		20.03.2023
		SAKSPLAN
		PLAN

Det bekrefteas at planen er i samsvar med kommunestyrets vedtak av

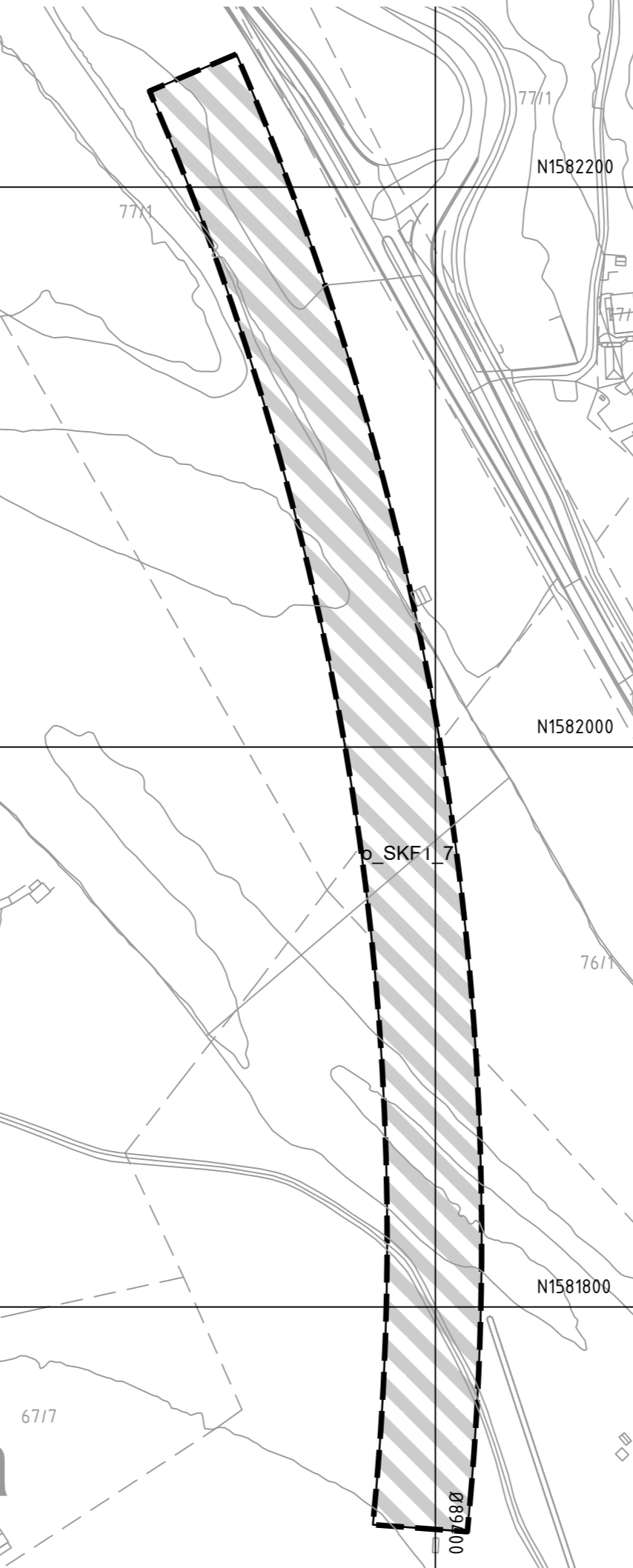
Vertikalnivå 2 - På grunnen



Kartbladinddeling



UTSNITT
Vertikalnivå 3 - Over grunnen
1:2000



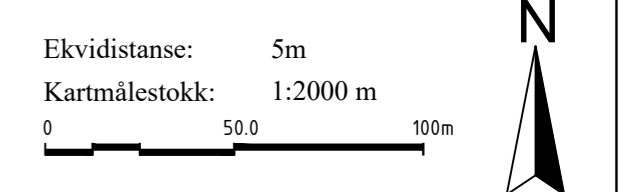
Tegnforklaring

- Reguleringsplan PBL 2008**
- §12-5. Nr. 1 - Bebyggelse og anlegg**
- B Boligbebyggelse (1110)
 - BV Bensinstasjon/vegsserviceanlegg (1360)
 - BE Energianlegg (1510)
- §12-5. Nr. 2 - Samferdselsanlegg og teknisk infrastruktur**
- SKV Kjøreveg (2011)
 - SF Fortau (2012)
 - SGS Gang-/sykkelveg (2015)
 - SVT Annen veggrunn - tekniske anlegg (2018)
 - SVG Annen veggrunn - grøntareal (2019)
 - STJ Trasé for jernbane (2021)
 - SKH Kollektivholdeplass (2073)
 - SPA Parkering (2080)
 - SKF Kombinerte formål for samferdselsanlegg og/eller teknisk infrastrukturtraseer (2800)
- §12-5. Nr. 3 - Grønnstruktur**
- GF Friområde (3040)
- §12-5. Nr. 5 - Landbruks-, natur- og friluftformål**
- L Landbruk, natur og friluftsliv (5100)
 - LSK Skogbruk (5112)
 - LF Friluftformål (5130)
- §12-5. Nr. 6 - Bruk og vern av sjø og vassdrag med tilhørende strandsone**
- V Bruk og vern av sjø og vassdrag med tilhørende strandsone (6001)

- §12-6 - Hensynssoner**
- H190 Sikringssoner tunnel (190)
 - H310 Ras- og skredfare (310)
 - H320 Flomfare (320)
 - H370 Høyspeningsanlegg (inkl høyspentkabler) (370)
 - H560 Bevaring naturmiljø (560)
 - H570 Bevaring kulturmiljø (570)
 - H730 Båndlegging etter lov om kulturminner (730)
- §12-7 - Bestemmelseområder**
- #K Utforming (1)
 - # Vilkår for bruk av arealer, bygninger og anlegg (GEOT, Gammellina, FLOM) (2)
 - #Sjøløstiltak Trafikkregulerende tiltak og parkeringsbestemmelser (7)
 - #m Krav om særskilt rekkefølge for gjennomføring av tiltak (10)
 - #(R) Midlertidig bygge- og anleggsområde
- Linjesymbol**
- Plangrense
 - Formålgrense
 - Bestemmelsegrense
 - Midlertidig bygge- og anleggsgrense
 - Grense for sikringssoner
 - Grense for faresone
 - Grense for angitt hensynssone
 - Grense for båndleggingssoner
 - Byggeline (1211)
 - Bebyggelse som forutsettes fjernet (1215)
 - Frisiktiltje (1222)
- Punktsymboler**
- Avkjørsel - både inn og utkjøring (1242)

Kartopplysninger

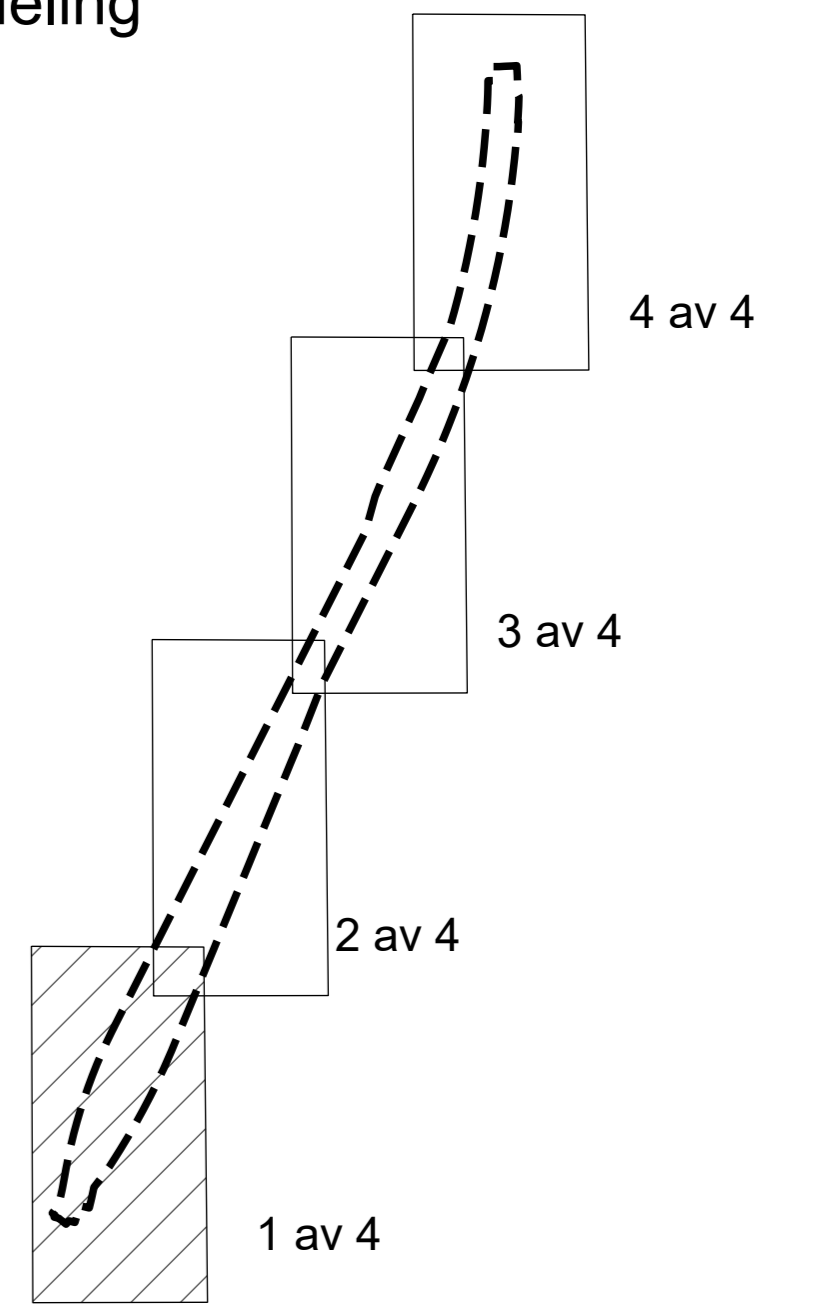
Kilde for basiskart: Nye Veier
Dato for basiskart: 08.03.2023
Koordinatsystem: EUREF89.NTM-10
Høydegrunnlag: NN2000



<p>Med tilhørende reguleringsbestemmelser</p>		Arealplan-ID: 2020013	
SAKSBEHANDLING ETTER PLAN- OG BYGNINGSLOVEN		SAKS-NR	DATO
Dato	Revisjon		
Dato	Revisjon		
Dato	Revisjon	Revisjon etter 1. gangs behandling	
Kommunestyret sitt vedtak			
Ny 2. gangs behandling			
Offentlig ettersyn fra til			
2. gangs behandling			
Offentlig ettersyn fra 18.04.2023 til 02.06.2023			
1. gangs behandling			
Kunngjøring av oppstart av planarbeid		38/23	18.04.2023
Oppstartsnot.		20/2821	13.01.2021
			01.12.2020
PLANEN ER UTARBEIDET AV:		TEGNERN	DATO
Norconsult		RP16	20.03.2023
Det bekrefteas at planen er i samsvar med kommunestyrets vedtak av		PLANSJEFEN	PLANSJEF

Vertikalnivå 1 - Under grunnen

Kartbladinddeling



Tegnforklaring

- Reguleringsplan PBL 2008**
§12-5. Nr. 2 - Samferdselsanlegg og teknisk infrastruktur
 SKV Kjøreveg (2011)
 SVT Annen veggrunn - tekniske anlegg (2018)
- §12-5. Nr. 5 - Landbruks-, natur- og friluftsmål**
 L Landbruk, natur og friluftsliv (5100)
- §12-6 - Hensynssoner**
 H190 Andre sikringssoner (190)
- Linjesymbol**
 --- Plangrense
 - - - Formålgrense
 - · - · - · Grense for sikringszone

Kartopplysninger

Kilde for basiskart: Nye Veier
 Dato for basiskart: 08.03.2023
 Koordinatsystem: EUREF89.NTM-10
 Høydegrunnlag: NN2000

Ekvidistans: 5m
 Kartmålestokk: 1:2000 (A1)



Detaljregulering for E6 Gyllan-Kvål

Med tilhørende reguleringsbestemmelser

Arealplan-ID: 2020013
 Forslagsstiller: Nye Veier AS

SAKSBEHANDLING ETTER PLAN- OG BYGNINGSLOVEN

Dato	Revisjon	SAKS-NR	DATO	SIGN
Dato XXX	Revisjon XXX			
Dato 24.11.2023	Revisjon Revisjon etter 1. gangs behandling			

Kommunestyret sitt vedtak

Ny 2. gang behandling			
Offentlig ettersyn fra til			
2. gangs behandling			
Offentlig ettersyn fra 18.04.2023 til 02.06.2023			
1. gangs behandling			
Kinnføring av oppstart av planarbeid		38/23	18.04.2023
Oppstartsnot.		20/2821	13.01.2021
			01.12.2020

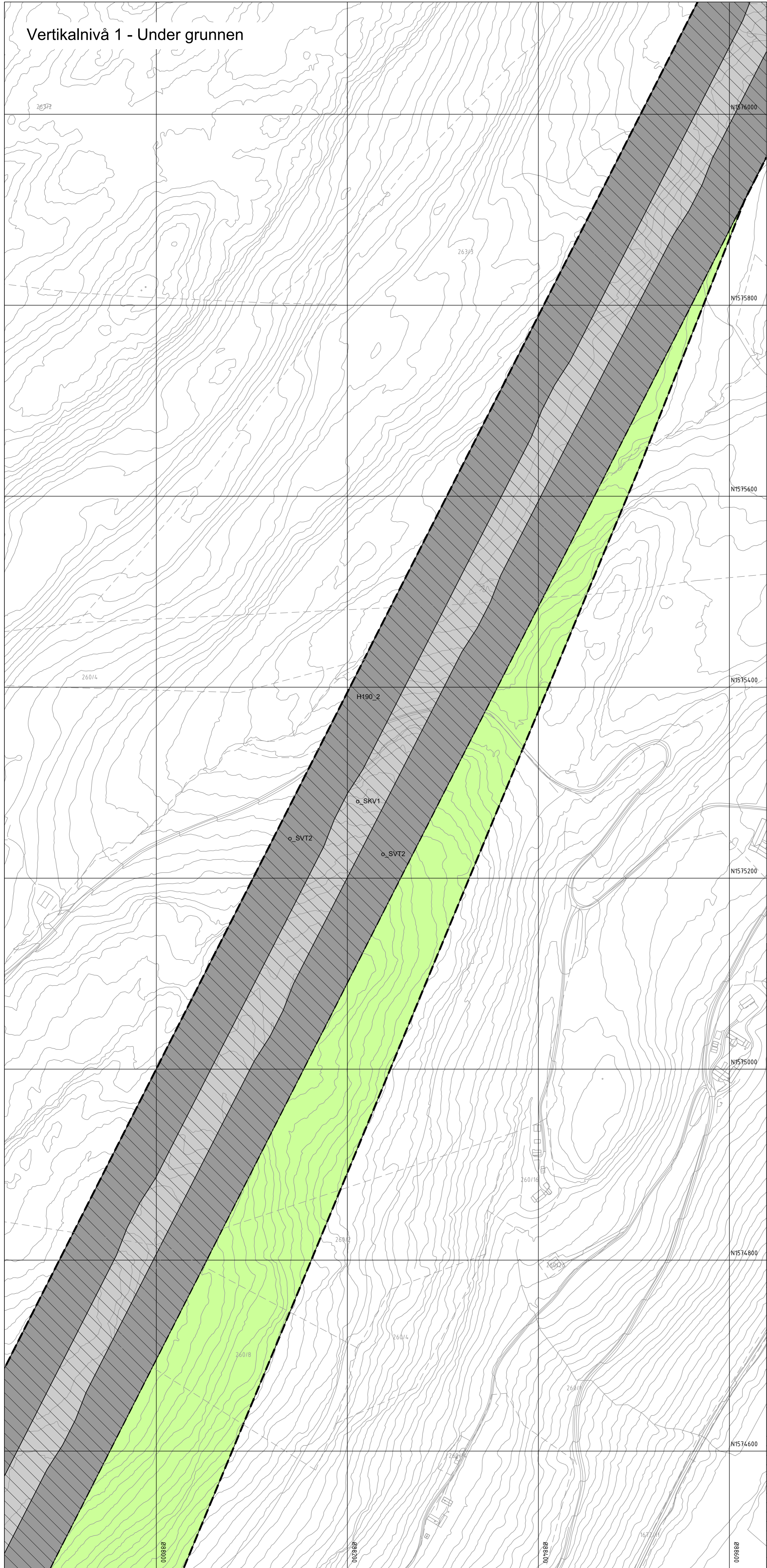
PLANEN ER UTARBEIDET AV:

Norconsult Forslagstiler NyeVeier

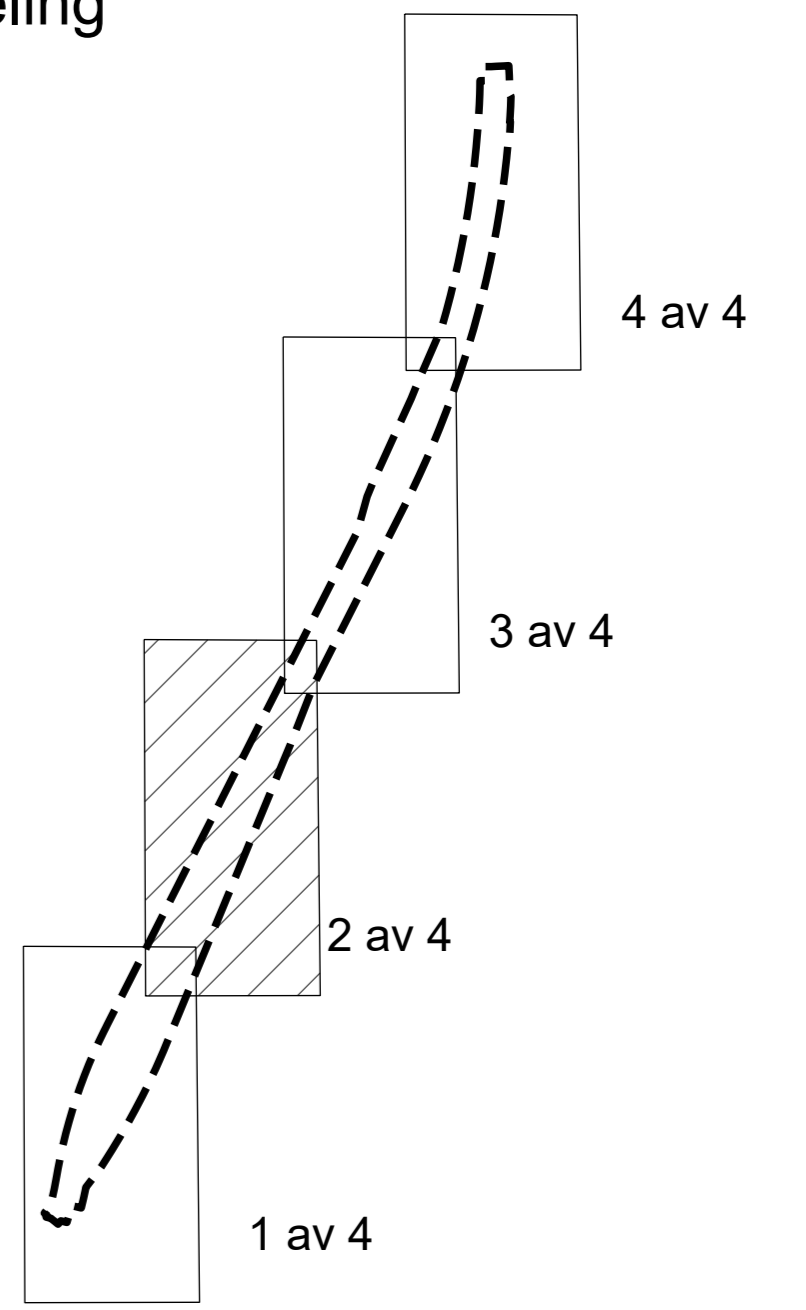
Det bekrefteas at planen er i samsvar med kommunestyrets vedtak av

TEGNNR	DATO	SIGN
UG01	20.03.2023	

Vertikalnivå 1 - Under grunnen



Kartbladinndeling



Tegnforklaring

- Reguleringsplan PBL 2008**
§12-5. Nr. 2 - Samferdselsanlegg og teknisk infrastruktur
 SKV Kjøreveg (2011)
 SVT Annen veggrunn - tekniske anlegg (2018)
- §12-5. Nr. 5 - Landbruks-, natur- og friluftsmål**
 L Landbruk, natur og friluftsliv (5100)
- §12-6 - Hensynssoner**
 H190 Andre sikringssoner (190)
- Linjesymbol**
 --- Plangrense
 - - - Formålgrense
 - · - · - · Grense for sikringssoner

Kartopplysninger

Kilde for basiskart: Nye Veier
 Dato for basiskart: 08.03.2023
 Koordinatsystem: EUREF89.NTM-10
 Høydegrunnlag: NN2000

Ekvidistans: 5m
 Kartmålestokk: 1:2000 m
 0 50.0 100m

Detaljregulering for E6 Gyllan-Kvål
 Med tilhørende reguleringsbestemmelser

Melhus kommune

Arealplan-ID: 2020013
 Forslagsstiller: Nye Veier AS

SAKSBEHANDLING ETTER PLAN- OG BYGNINGSLOVEN

Dato	Revisjon	SAKS-NR	DATO	SIGN
Dato XXX	Revisjon XXX			
Dato 24.11.2023	Revisjon			

Kommunestyret sitt vedtak

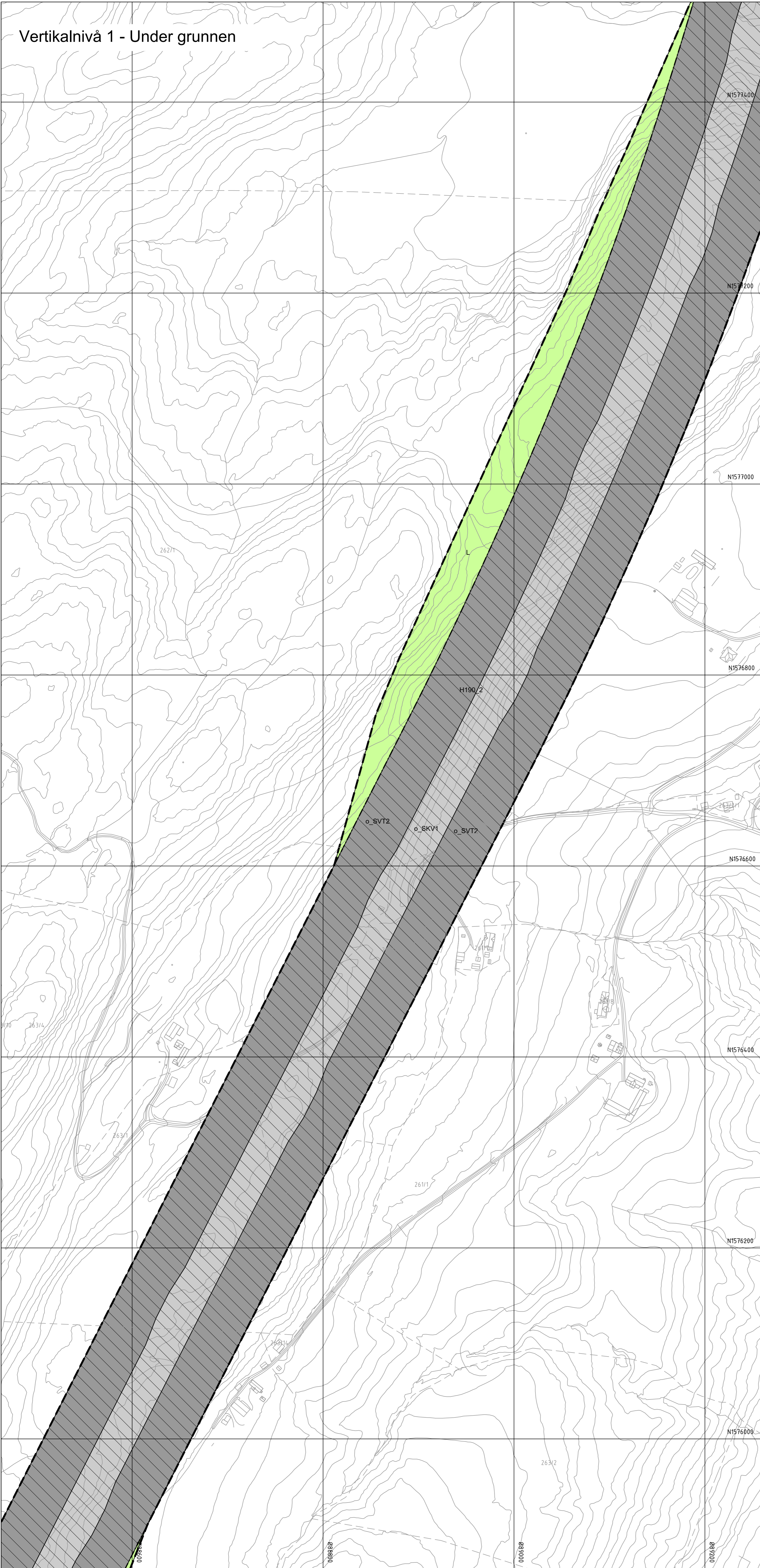
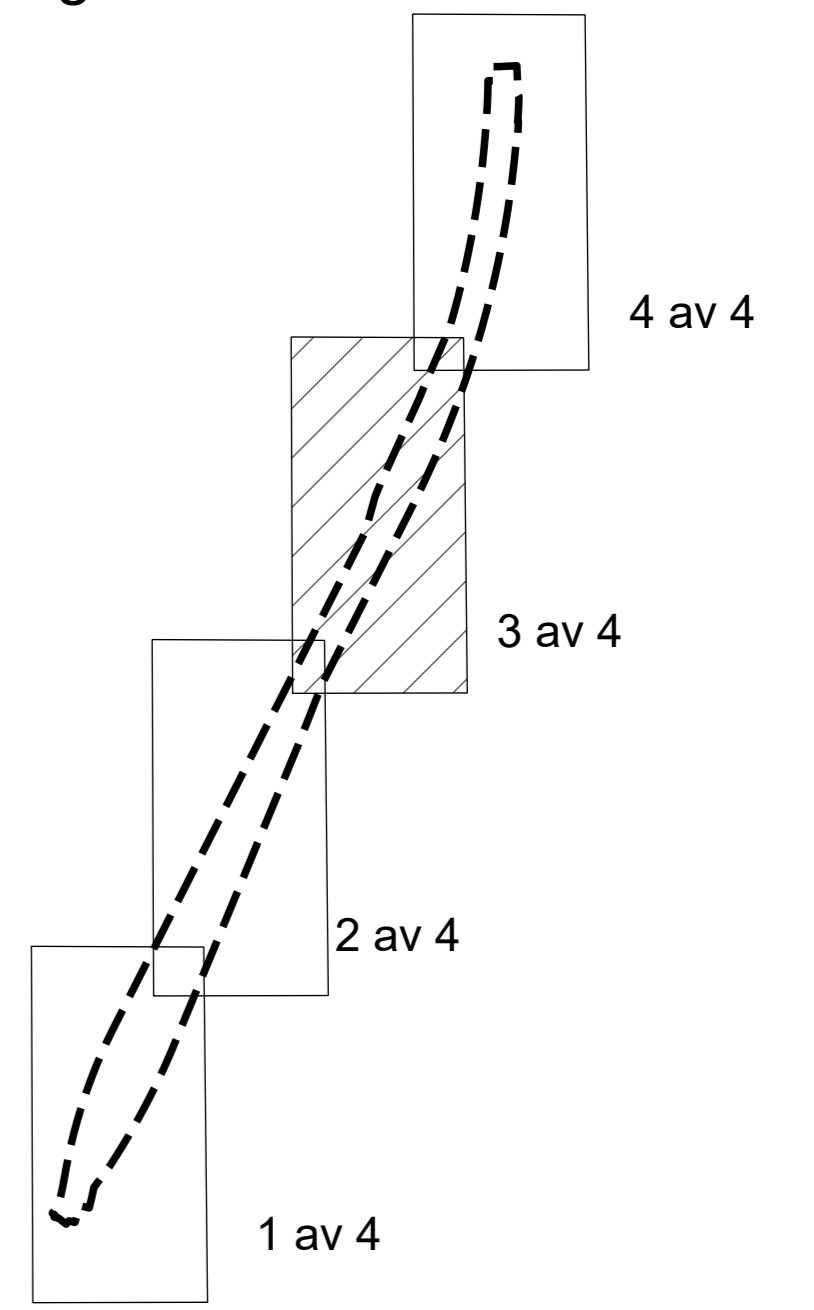
Behandlingstype	Dato	Revisjon	SAKS-NR	DATO	SIGN
Ny 2. gang behandling					
Offentlig ettersyn fra					
2. gangs behandling					
Offentlig ettersyn fra	18.04.2023 til 02.06.2023				
1. gangs behandling			38/23	18.04.2023	
Kommisjonering av oppstart av planarbeid			20/2821	13.01.2021	
Oppstartsnotis...				01.12.2020	
PLANEN ER UTARBEIDET AV:			TEGNNR	DATO	SIGN
			UG02	20.03.2023	

Det bekrefteas at planen er i samsvar med kommunestyrets vedtak av

Norconsult Forslagstiler NyeVeier

Vertikalnivå 1 - Under grunnen

Kartbladinndeling



Tegnforklaring

- Reguleringsplan PBL 2008**
§12-5. Nr. 2 - Samferdselsanlegg og teknisk infrastruktur
 SKV Kjøreveg (2011)
 SVT Annen veggrunn - tekniske anlegg (2018)
- §12-5. Nr. 5 - Landbruks-, natur- og friluftsmål**
 L Landbruk, natur og friluftsliv (5100)
- §12-6 - Hensynssoner**
 H190 Andre sikringssoner (190)
- Linjesymbol**
 - - - - - Plangrense
 - - - - - Formålgrense
 - - - - - Grense for sikringszone

Kartopplysninger

Kilde for basiskart: Nye Veier
 Dato for basiskart: 08.03.2023
 Koordinatsystem: EUREF89.NTM-10
 Høydegrunnlag: NN2000

Ekvidistanse: 5m
 Kartmålestokk: 1:2000 m

Detaljregulering for E6 Gyllan-Kvål
 Med tilhørende reguleringsbestemmelser

Melhus kommune

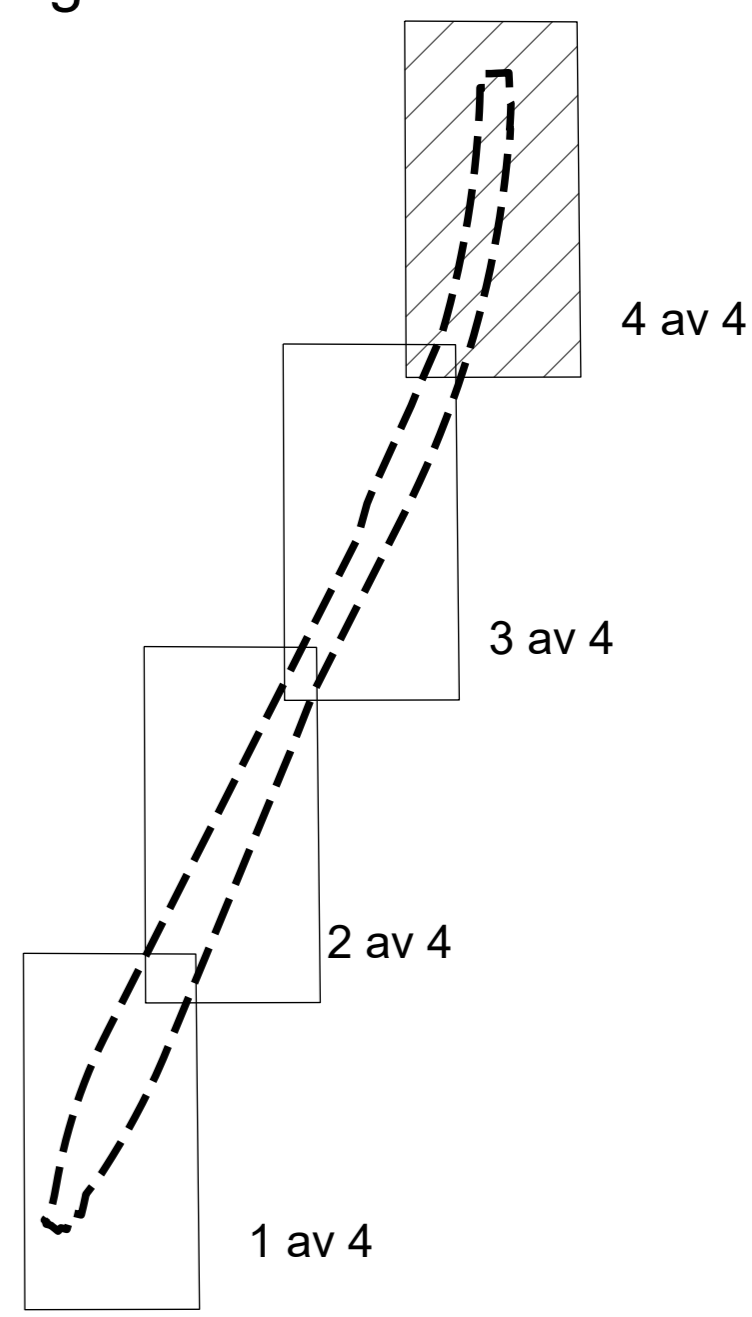
Arealplan-ID: 2020013
 Forslagsstiller: Nye Veier AS

SAKSBEHANDLING ETTER PLAN- OG BYGNINGSLOVEN		SAKS-NR	DATO	SIGN
Dato	XXX	Revisjon	XXX	
Dato	24.11.2023	Revisjon	Revisjon etter 1. gangs behandling	
Kommunestyret sitt vedtak				
Ny 2. gang behandling				
Offentlig ettersyn fra til				
2. gangs behandling				
Offentlig ettersyn fra 18.04.2023 til 02.06.2023				
1. gangs behandling				
Kommisjonering av oppstart av planarbeid		38/23	18.04.2023	
Oppstartsmøte...		20/2821	13.01.2021	
PLANEN ER UTARBEIDET AV: Norconsult Forslagstiler NyeVeier				
TEGNNR. DATO		TEGNNR.	DATO	SIGN
UG03		UG03	20.03.2023	
Det bekrefteas at planen er i samsvar med kommunestyrets vedtak av				

Vertikalnivå 1 - Under grunnen



Kartbladinddeling



Tegnforklaring

- Reguleringsplan PBL 2008**
§12-5. Nr. 2 - Samferdselsanlegg og teknisk infrastruktur
 SKV Kjøreveg (2011)
 SVT Annen veggrunn - tekniske anlegg (2018)
- §12-5. Nr. 5 - Landbruks-, natur- og friluftsmål**
 L Landbruk, natur og friluftsliv (5100)
- §12-6 - Hensynssoner**
 H190 Andre sikringssoner (190)
- Linjesymbol**
 - - - Plangrense
 - - - Formålgrense
 - - - Grense for sikringszone

Kartopplysninger

Kilde for basiskart: Nye Veier
 Dato for basiskart: 08.03.2023
 Koordinatsystem: EUREF89.NTM-10
 Høydegrunnlag: NN2000

Ekvidistans: 5m
 Kartmålestokk: 1:2000 m

Detaljregulering for E6 Gyllan-Kvål

Melhus kommune **Med tilhørende reguleringsbestemmelser**

Arealplan-ID: 2020013
 Forslagsstiller: Nye Veier AS

SAKSBEHANDLING ETTER PLAN- OG BYGNINGSLOVEN		SAKS-NR	DATO	SIGN
Dato	XXX	Revisjon	XXX	
Dato	24.11.2023	Revisjon	Revisjon etter 1. gangs behandling	
Kommunestyret sitt vedtak				
Ny 2. gangs behandling				
Offentlig ettersyn fra til				
2. gangs behandling				
Offentlig ettersyn fra 18.04.2023 til 02.06.2023				
1. gangs behandling				
Kommisjonering av oppstart av planarbeid		38/23	18.04.2023	
Oppstartsnotis		20/2821	13.01.2021	
			01.12.2020	
PLANEN ER UTARBEIDET AV:	Norconsult	Forslagstiler	TEGNNR	DATO
			UG04	20.03.2023
Det bekrefteas at planen er i samsvar med kommunestyrets vedtak av				